

جمهورية مصر العربية



رَأْسُ السَّنَةِ الْجُمْهُورِيَّةِ

الجريدة الرسمية

الثمن ١٥ جنيهاً

السنة السادسة والستون	الصادر في ٣ ربيع الآخر سنة ١٤٤٥ هـ الموافق (١٨ أكتوبر سنة ٢٠٢٣ م)	العدد ٤١ مكرر (هـ)
--------------------------	----------------------------------------------------------------------	-----------------------

قرار رئيس جمهورية مصر العربية

رقم ٤٥٧ لسنة ٢٠٢٣

رئيس الجمهورية

بعد الاطلاع على الدستور ؛

وعلى القانون رقم ١١٤ لسنة ١٩٤٦ بتنظيم الشهر العقارى ؛

وعلى قانون الهيئات العامة الصادر بالقانون رقم ٦١ لسنة ١٩٦٣ ؛

وعلى قانون نظام الإدارة المحلية الصادر بالقانون رقم ٤٣ لسنة ١٩٧٩ ؛

وعلى القانون رقم ١٤٣ لسنة ١٩٨١ فى شأن الأراضى الصحراوية ؛

وعلى القانون رقم ٧ لسنة ١٩٩١ فى شأن بعض الأحكام المتعلقة بأموال

الدولة الخاصة ؛

وعلى قانون البيئة الصادر بالقانون رقم ٤ لسنة ١٩٩٤ ؛

وعلى قانون الموارد المائية والرى الصادر بالقانون رقم ١٤٧ لسنة ٢٠٢١ ؛

وعلى قرار رئيس الجمهورية رقم ٣٢ لسنة ١٩٧٩ بشأن إنشاء جهاز مشروعات

الخدمة الوطنية ؛

وعلى قرار رئيس الجمهورية رقم ١٥٢ لسنة ٢٠٠١ بشأن تحديد المناطق

الاستراتيجية ذات الأهمية العسكرية ؛

وعلى قرار رئيس الجمهورية رقم ١٥٣ لسنة ٢٠٠١ بإنشاء المركز الوطنى

لتخطيط استخدامات أراضى الدولة ؛

وعلى قرار رئيس الجمهورية رقم ٣٤١ لسنة ٢٠١٤ بشأن إعادة تخصيص بعض

المساحات المملوكة للدولة ملكية خاصة لصالح الهيئة العامة لمشروعات التعمير

والتنمية الزراعية لاستخدامها فى أنشطة الاستصلاح والاستزراع ؛

وعلى قرار رئيس الجمهورية رقم ٦٢ لسنة ٢٠١٨ بشأن خريطة تنمية أراضى جمهورية مصر العربية ؛

وعلى قرار رئيس الجمهورية رقم ٥٣٠ لسنة ٢٠٢١ بشأن إعادة تخصيص قطعتى أرض من المساحات المملوكة للدولة ملكية خاصة بمنطقتى رابعة وبئر العبد ناحية وسط وشمال سيناء لاستخدامها فى أنشطة الاستصلاح والاستزراع ؛
وبناءً على ما عرضه المركز الوطنى لتخطيط استخدامات أراضى الدولة ؛
وبعد موافقة مجلس الوزراء ؛

قرر:

(المادة الأولى)

تخصص قطع الأراضى المبينة فيما بعد من المساحات المملوكة للدولة ملكية خاصة بمنطقتى رابعة وبئر العبد ناحية وسط وشمال سيناء بإجمالى مساحة ٤٩ , ٨٧٣٦١ فدان تقريباً لصالح جهاز مشروعات الخدمة الوطنية لاستخدامها فى أنشطة الاستصلاح والاستزراع كالاتى :

مساحة ٩٩ , ١٠٥٣٩ فدان تقريباً تعادل (٢م٤٤٢٧٦٧٢٣) وفقاً للوحة وجدول الإحداثيات المرفق ويرمز لها بالحرف (أ) .

مساحة ٥٧ , ١٥٥٢٦ فدان تقريباً تعادل (٢م٦٥٢٢٤٥٢٤) وفقاً للوحة وجدول الإحداثيات المرفق ويرمز لها بالحرف (ب) .

مساحة ٤٤ , ٥٦٧٨ فدان تقريباً تعادل (٢م٢٣٨٥٤١٨٦) وفقاً للوحة وجدول الإحداثيات المرفق ويرمز لها بالحرف (ج) .

مساحة ٢٧ , ٣٣٨٦٧ فدان تقريباً تعادل (٢م١٤٢٢٧٠٧٥٥) وفقاً للوحة وجدول الإحداثيات المرفق ويرمز لها بالحرف (د) .

مساحة ٣٩, ٣٧٦٣ فدان تقريباً تعادل (٢م١٥٨٠٩٣٥٩) وفقاً للوحة وجدول الإحداثيات المرفق ويرمز لها بالحرف (هـ) .

مساحة ٧٤, ١١٣٣٠ فدان تقريباً تعادل (٢م٤٧٥٩٨٥٣٢) نقلاً من الأراضى المخصصة للهيئة العامة لمشروعات التعمير والتنمية الزراعية بموجب قرار رئيس الجمهورية رقم ٣٤١ لسنة ٢٠١٤ المشار إليه ، وفقاً للوحة وجدول الإحداثيات المرفق ويرمز لها بالحرف (و) .

مساحة ٠٩, ٦٦٥٥ فدان تقريباً تعادل (٢م٢٧٩٥٦٩٢٨) نقلاً من الأراضى المخصصة للهيئة العامة لمشروعات التعمير والتنمية الزراعية بموجب قرار رئيس الجمهورية رقم ٣٤١ لسنة ٢٠١٤ المشار إليه ، وفقاً للوحة وجدول الإحداثيات المرفق ويرمز لها بالحرف (ز) .

(المادة الثانية)

تحتفظ القوات المسلحة بأى أراضى مملوكة لها داخل المساحات موضوع القرار .

(المادة الثالثة)

يودع هذا القرار مكتب الشهر العقارى المختص بغير رسوم ، ويترتب على هذا الإيداع آثار الشهر القانونية .

(المادة الرابعة)

يلغى قرار رئيس الجمهورية رقم ٥٣٠ لسنة ٢٠٢١ المشار إليه .

(المادة الخامسة)

ينشر هذا القرار فى الجريدة الرسمية ، ويعمل به من اليوم التالى لتاريخ نشره .
صدر برئاسة الجمهورية فى غزة ربيع الآخر سنة ١٤٤٥ هـ
(الموافق ١٦ أكتوبر سنة ٢٠٢٣) .

عبد الفتاح السيسى

ج ٤٥٧

(٧)

(١)

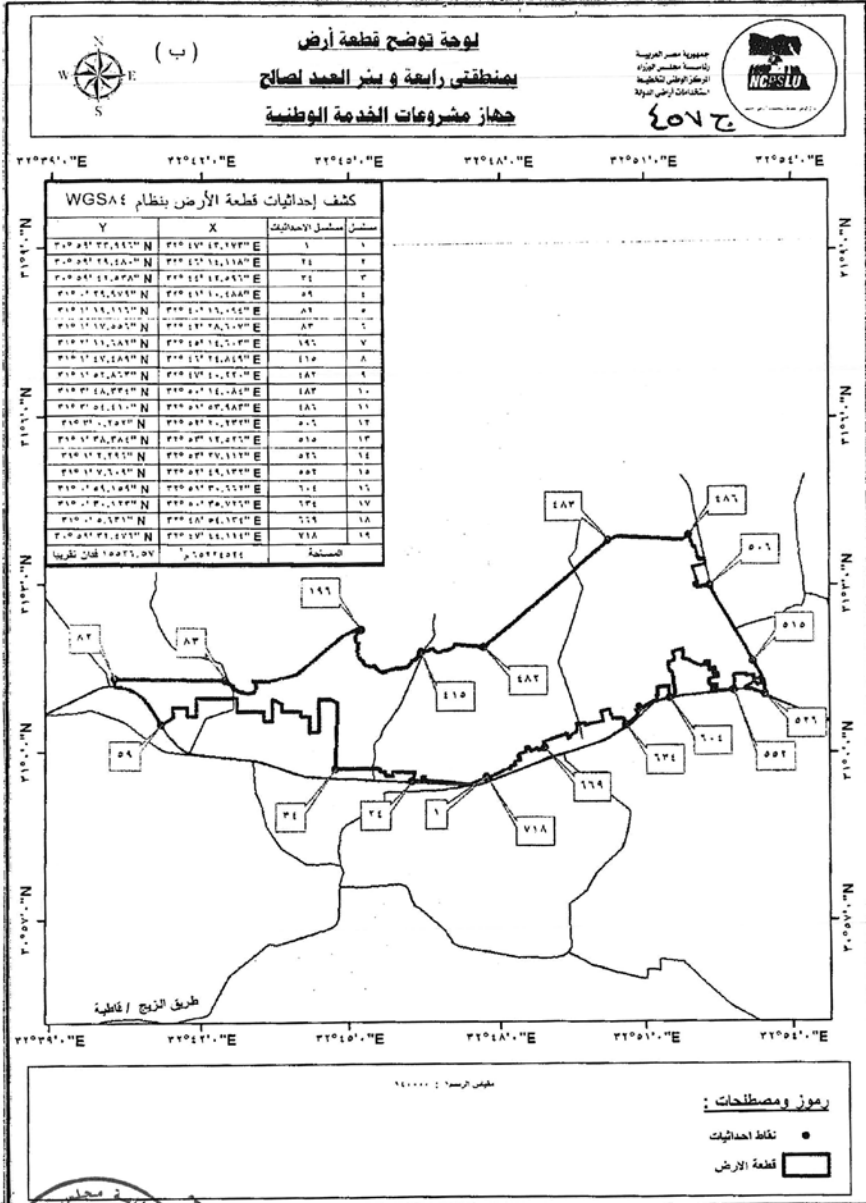
كشف إحداثيات ونظام WGS 84 لقطعة أرض بمنطقتي رابعة وبندر العبد لصالح جهاز مشروعات الخدمة الوطنية

Y	X	متسلسل	Y	X	متسلسل
٣١٥ ٢' ٣٤,٧٨١" N	٣٣٥ ٦' ٨,٤١٢" E	٥١	٣١٥ ٢' ٣٦,٠٧٩" N	٣٣٥ ٦' ١٤,٢٢١" E	١
٣١٥ ٢' ٣٤,٥٢٨" N	٣٣٥ ٦' ٩,٣١٨" E	٥٢	٣١٥ ٢' ٣٦,٠٤١" N	٣٣٥ ٦' ٢٤,٠٤٦" E	٢
٣١٥ ٢' ٣٤,١١٢" N	٣٣٥ ٦' ٩,٦٨٨" E	٥٣	٣١٥ ٢' ٣٥,٨١٢" N	٣٣٥ ٦' ٣٤,٧١٥" E	٣
٣١٥ ٢' ٣٥,٩٤١" N	٣٣٥ ٦' ٥,٤٤٠" E	٥٤	٣١٥ ٢' ٣٥,٨١٢" N	٣٣٥ ٦' ٣٤,٧١٥" E	٤
٣١٥ ٢' ٣٤,٤٨٣" N	٣٣٥ ٦' ٥,٤٩٣" E	٥٥	٣١٥ ٢' ٣٤,٤٩٣" N	٣٣٥ ٦' ٣٤,٢٩٧" E	٥
٣١٥ ٢' ٣٤,٩٠٧" N	٣٣٥ ٦' ٤,٥٤١" E	٥٦	٣١٥ ٢' ٣٤,٩٠٧" N	٣٣٥ ٦' ٣٨,٧٩١" E	٦
٣١٥ ٢' ٣٤,٨٧٦" N	٣٣٥ ٦' ٤,١٦٩" E	٥٧	٣١٥ ٢' ٣٤,٨٧٦" N	٣٣٥ ٦' ٣٧,٢٤٥" E	٧
٣١٥ ٢' ٣٣,٩٧٤" N	٣٣٥ ٦' ٣,٤٦٦" E	٥٨	٣١٥ ٢' ٣٣,٩٧٤" N	٣٣٥ ٦' ٣٣,٥٧٧" E	٨
٣١٥ ٢' ٣٣,٤٢٨" N	٣٣٥ ٦' ٤,٢٠٦" E	٥٩	٣١٥ ٢' ٣٣,٤٢٨" N	٣٣٥ ٦' ٣٤,٤٠٤" E	٩
٣١٥ ٢' ٣٣,٤١٣" N	٣٣٥ ٦' ٤,٤٩٦" E	٦٠	٣١٥ ٢' ٣٣,٤١٣" N	٣٣٥ ٦' ٣٤,٤٠٤" E	١٠
٣١٥ ٢' ٣٣,٤٥٣" N	٣٣٥ ٦' ٨,٢٨٨" E	٦١	٣١٥ ٢' ٣٣,٤٥٣" N	٣٣٥ ٦' ٣٤,٠٥٦" E	١١
٣١٥ ٢' ٣٠,٧٧١" N	٣٣٥ ٦' ٧,٣٠٠" E	٦٢	٣١٥ ٢' ٣٠,٧٧١" N	٣٣٥ ٦' ٣٠,٣٩٦" E	١٢
٣١٥ ٢' ٣٠,٧١٥" N	٣٣٥ ٦' ٦,١٣٧" E	٦٣	٣١٥ ٢' ٣٠,٧١٥" N	٣٣٥ ٦' ٣٤,٤٧٤" E	١٣
٣١٥ ٢' ٣٠,٢١١" N	٣٣٥ ٦' ٦,٢٤٥" E	٦٤	٣١٥ ٢' ٣٠,٢١١" N	٣٣٥ ٦' ٣٤,٧٤٤" E	١٤
٣١٥ ٢' ٣٠,٤٥٧" N	٣٣٥ ٦' ٥٥,٤٨٥" E	٦٥	٣١٥ ٢' ٣٠,٤٥٧" N	٣٣٥ ٦' ٣٠,٥٨٩" E	١٥
٣١٥ ٢' ٣٠,٣٨٩" N	٣٣٥ ٦' ٥٤,٥٦٤" E	٦٦	٣١٥ ٢' ٣٠,٣٨٩" N	٣٣٥ ٦' ٥٤,٠٧١" E	١٦
٣١٥ ٢' ٢٩,٢٦٠" N	٣٣٥ ٦' ٤٧,٣٢٦" E	٦٧	٣١٥ ٢' ٢٩,٢٦٠" N	٣٣٥ ٦' ٥٤,٨٨٨" E	١٧
٣١٥ ٢' ٢٩,٨٤٧" N	٣٣٥ ٦' ٤٧,٧٦١" E	٦٨	٣١٥ ٢' ٢٩,٨٤٧" N	٣٣٥ ٦' ٥٣,٠٠٠" E	١٨
٣١٥ ٢' ٢٩,٤٧٧" N	٣٣٥ ٦' ٤٨,٢٤٧" E	٦٩	٣١٥ ٢' ٢٩,٤٧٧" N	٣٣٥ ٦' ٥٥,٥٦٥" E	١٩
٣١٥ ٢' ٢٩,٥٨٦" N	٣٣٥ ٦' ٤٤,٦٣٦" E	٧٠	٣١٥ ٢' ٢٩,٥٨٦" N	٣٣٥ ٦' ٤٠,٠٢٠" E	٢٠
٣١٥ ٢' ٢٩,٠٣٣" N	٣٣٥ ٦' ٤١,٦٥٦" E	٧١	٣١٥ ٢' ٢٩,٠٣٣" N	٣٣٥ ٦' ٣٦,٨٩٦" E	٢١
٣١٥ ٢' ٢٩,٨٤٣" N	٣٣٥ ٦' ٤١,٠٧٠" E	٧٢	٣١٥ ٢' ٢٩,٨٤٣" N	٣٣٥ ٦' ٣٦,٢٠١" E	٢٢
٣١٥ ٢' ٢٨,٤٠٣" N	٣٣٥ ٦' ٤٠,٧٧٨" E	٧٣	٣١٥ ٢' ٢٨,٤٠٣" N	٣٣٥ ٦' ٣٦,٢٦٦" E	٢٣
٣١٥ ٢' ٢٨,٤٨٣" N	٣٣٥ ٦' ٣١,٣٥٣" E	٧٤	٣١٥ ٢' ٢٨,٤٨٣" N	٣٣٥ ٦' ٣٦,٣٠١" E	٢٤
٣١٥ ٢' ٢٨,٧٣٩" N	٣٣٥ ٦' ٣٨,٧٦٥" E	٧٥	٣١٥ ٢' ٢٨,٧٣٩" N	٣٣٥ ٦' ٣٦,٥٧٦" E	٢٥
٣١٥ ٢' ٢٨,٢١٧" N	٣٣٥ ٦' ٤١,٩٦٦" E	٧٦	٣١٥ ٢' ٢٨,٢١٧" N	٣٣٥ ٦' ٣٦,١٦٩" E	٢٦
٣١٥ ٢' ٢٦,٧٣١" N	٣٣٥ ٦' ٥٥,٦٧٢" E	٧٧	٣١٥ ٢' ٢٦,٧٣١" N	٣٣٥ ٦' ٣٦,٨٨٨" E	٢٧
٣١٥ ٢' ٢٦,٧١٦" N	٣٣٥ ٦' ٥٥,٣٥٦" E	٧٨	٣١٥ ٢' ٢٦,٧١٦" N	٣٣٥ ٦' ٣٦,٥١٤" E	٢٨
٣١٥ ٢' ٢٦,٤١٧" N	٣٣٥ ٦' ٥٥,٣٦٧" E	٧٩	٣١٥ ٢' ٢٦,٤١٧" N	٣٣٥ ٦' ٣٦,٨٤٣" E	٢٩
٣١٥ ٢' ٢٦,٤١٨" N	٣٣٥ ٦' ٥٥,٨٩٦" E	٨٠	٣١٥ ٢' ٢٦,٤١٨" N	٣٣٥ ٦' ٣٦,٤٩٦" E	٣٠
٣١٥ ٢' ٢٦,٣٥٥" N	٣٣٥ ٦' ٥٣,٨٥٤" E	٨١	٣١٥ ٢' ٢٦,٣٥٥" N	٣٣٥ ٦' ٣٦,٣١٨" E	٣١
٣١٥ ٢' ٢٦,٣٥٧" N	٣٣٥ ٦' ٥٥,٧٧٩" E	٨٢	٣١٥ ٢' ٢٦,٣٥٧" N	٣٣٥ ٦' ٣٦,٣٧٠" E	٣٢
٣١٥ ٢' ٢٦,٠١٠" N	٣٣٥ ٦' ٥٥,٠٢٩" E	٨٣	٣١٥ ٢' ٢٦,٠١٠" N	٣٣٥ ٦' ٣٦,٥٥١" E	٣٣
٣١٥ ٢' ٢٦,٦٦٦" N	٣٣٥ ٦' ٥٥,٠١٤" E	٨٤	٣١٥ ٢' ٢٦,٦٦٦" N	٣٣٥ ٦' ٣٦,٣٥٠" E	٣٤
٣١٥ ٢' ٢٦,٧٣٣" N	٣٣٥ ٦' ٥١,٨٣٩" E	٨٥	٣١٥ ٢' ٢٦,٧٣٣" N	٣٣٥ ٦' ٣٦,٧٣٣" E	٣٥
٣١٥ ٢' ٢٦,٧٩١" N	٣٣٥ ٦' ٥٦,١٥٤" E	٨٦	٣١٥ ٢' ٢٦,٧٩١" N	٣٣٥ ٦' ٣٦,٤٥٠" E	٣٦
٣١٥ ٢' ٢٦,٨٨٥" N	٣٣٥ ٦' ٥٥,٧٥٧" E	٨٧	٣١٥ ٢' ٢٦,٨٨٥" N	٣٣٥ ٦' ٣٦,٤٤٥" E	٣٧
٣١٥ ٢' ٢٦,١٨٥" N	٣٣٥ ٦' ٥٧,٦٥١" E	٨٨	٣١٥ ٢' ٢٦,١٨٥" N	٣٣٥ ٦' ٣٦,٢٥٦" E	٣٨
٣١٥ ٢' ٢٦,٧٧٩" N	٣٣٥ ٦' ٥٧,٦٠٤" E	٨٩	٣١٥ ٢' ٢٦,٧٧٩" N	٣٣٥ ٦' ٣٦,٣١١" E	٣٩
٣١٥ ٢' ٢٦,٠٥٣" N	٣٣٥ ٦' ٥٨,٠٠٩" E	٩٠	٣١٥ ٢' ٢٦,٠٥٣" N	٣٣٥ ٦' ٣٦,٠٦٦" E	٤٠
٣١٥ ٢' ٢٦,٤١٦" N	٣٣٥ ٦' ٥٥,٠٦٥" E	٩١	٣١٥ ٢' ٢٦,٤١٦" N	٣٣٥ ٦' ٣٦,١٧٧" E	٤١
٣١٥ ٢' ٢٦,٥٣٢" N	٣٣٥ ٦' ٥٤,٧٠٥" E	٩٢	٣١٥ ٢' ٢٦,٥٣٢" N	٣٣٥ ٦' ٣٦,٠٨١" E	٤٢
٣١٥ ٢' ٢٨,٢٧٦" N	٣٣٥ ٦' ٥٤,٩٠٠" E	٩٣	٣١٥ ٢' ٢٨,٢٧٦" N	٣٣٥ ٦' ٣٦,٧٥٤" E	٤٣
٣١٥ ٢' ٢٨,٠٧٦" N	٣٣٥ ٦' ٥٤,٩٣٨" E	٩٤	٣١٥ ٢' ٢٨,٠٧٦" N	٣٣٥ ٦' ٣٦,٥٨١" E	٤٤
٣١٥ ٢' ٢٨,٧٣٣" N	٣٣٥ ٦' ٥٤,٥٣٧" E	٩٥	٣١٥ ٢' ٢٨,٧٣٣" N	٣٣٥ ٦' ٣٦,٢١٨" E	٤٥
٣١٥ ٢' ٢٨,٣٤٠" N	٣٣٥ ٦' ٥٤,٣٣١" E	٩٦	٣١٥ ٢' ٢٨,٣٤٠" N	٣٣٥ ٦' ٣٦,١٢١" E	٤٦
٣١٥ ٢' ٢٨,٢٨٩" N	٣٣٥ ٦' ٥٤,١٥٧" E	٩٧	٣١٥ ٢' ٢٨,٢٨٩" N	٣٣٥ ٦' ٣٦,٦٥٥" E	٤٧
٣١٥ ٢' ٢٨,١٢٣" N	٣٣٥ ٦' ٥٣,٧٨٨" E	٩٨	٣١٥ ٢' ٢٨,١٢٣" N	٣٣٥ ٦' ٣٦,٤٣٨" E	٤٨
٣١٥ ٢' ٢٨,٣٠٠" N	٣٣٥ ٦' ٤٨,٧١٣" E	٩٩	٣١٥ ٢' ٢٨,٣٠٠" N	٣٣٥ ٦' ٣٦,٠٧٦" E	٤٩
٣١٥ ٢' ٢٧,٩٧٣" N	٣٣٥ ٦' ٤٨,٢٨٢" E	١٠٠	٣١٥ ٢' ٢٧,٩٧٣" N	٣٣٥ ٦' ٣٦,٢٧٤" E	٥٠



٤ - ٤٥٧

(٩)



٤٥٧ ج

ح ٤٥٧

(١٠)

كثف احداثيات بنظم WGS ٨٤ لقطعة أرض بمنطقتي رابعة وبنبر العبد لمصالح جهاز مشروعات الخدمة الوطنية					
(ب)					
Y	X	متسلسل	Y	X	متسلسل
٣١٥ ٠٠ ٤٣,٨٥٣" N	٣٢٥ ٤٢' ٤٢,٤٤٨" E	٥١	٣٠ ٥٩' ٣٢,٩٩٦" N	٣٢٥ ٤٢' ٤٢,٢٧٧" E	١
٣١٥ ٠٠ ٥٨,٣٥٤" N	٣٢٥ ٤٢' ٤٢,٤٠٤" E	٥٢	٣٠ ٥٩' ٣٢,٤٥٣" N	٣٢٥ ٤٢' ٤١,٦٤٣" E	٢
٣١٥ ٠٠ ٥٨,١٨٩" N	٣٢٥ ٤٢' ٥٢,٨٣٥" E	٥٣	٣٠ ٥٩' ٣٢,٢٢٧" N	٣٢٥ ٤٢' ٤١,٥٧١" E	٣
٣١٥ ٠٠ ٣٩,٢٩٦" N	٣٢٥ ٤٢' ٥٢,٨٩٤" E	٥٤	٣٠ ٥٩' ٣٢,٦٥٣" N	٣٢٥ ٤٢' ٤١,٢٩٠" E	٤
٣١٥ ٠٠ ٣٩,٣٧٠" N	٣٢٥ ٤٢' ٤٢,٩٥٧" E	٥٥	٣٠ ٥٩' ٣١,٥٦٥" N	٣٢٥ ٤٢' ٣٨,٥٧٨" E	٥
٣١٥ ٠٠ ٤٨,٧٩٠" N	٣٢٥ ٤٢' ٤٢,٩٢٧" E	٥٦	٣٠ ٥٩' ٣٠,٢١٣" N	٣٢٥ ٤٢' ٣٤,٩٠١" E	٦
٣١٥ ٠٠ ٤٨,٧٤٥" N	٣٢٥ ٤٢' ٣٢,٨٢٢" E	٥٧	٣٠ ٥٩' ٢٩,٦١٠" N	٣٢٥ ٤٢' ٣٢,٢٧١" E	٧
٣١٥ ٠٠ ٣٨,٠٠٠" N	٣٢٥ ٤٢' ٣٥,٢١٧" E	٥٨	٣٠ ٥٩' ٢٨,٨٣٣" N	٣٢٥ ٤٢' ٣٠,٨٩٣" E	٨
٣١٥ ٠٠ ٢٩,٤٧٥" N	٣٢٥ ٤٢' ١٠,٤٨٨" E	٥٩	٣٠ ٥٩' ٢٨,٠٠٥" N	٣٢٥ ٤٢' ٢٩,٠٤١" E	٩
٣١٥ ٠٠ ٣١,٧٣٦" N	٣٢٥ ٤٢' ٠٩,٢٧٥" E	٦٠	٣٠ ٥٩' ٢٧,٤٨٦" N	٣٢٥ ٤٢' ٢٦,٤٩٠" E	١٠
٣١٥ ٠٠ ٤٣,٥٤٥" N	٣٢٥ ٤٢' ٠٩,٢٩٩" E	٦١	٣٠ ٥٩' ٢٦,٨٢٧" N	٣٢٥ ٤٢' ٢٦,٣٥٨" E	١١
٣١٥ ٠٠ ٤٨,٠٩٣" N	٣٢٥ ٤٢' ٥٧,٧٩٥" E	٦٢	٣٠ ٥٩' ٢٦,٢٢١" N	٣٢٥ ٤٢' ٢٦,٠٠٠" E	١٢
٣١٥ ٠٠ ٥١,٧٨٣" N	٣٢٥ ٤٢' ٥٥,١٨٠" E	٦٣	٣٠ ٥٩' ٢٦,٢١٠" N	٣٢٥ ٤٢' ٢٦,٦٦٤" E	١٣
٣١٥ ٠٠ ٥١,٠٠٠" N	٣٢٥ ٤٢' ٥٢,٤٣٥" E	٦٤	٣٠ ٥٩' ٢٦,٢٤٤" N	٣٢٥ ٤٢' ٢٦,٥٦٨" E	١٤
٣١٥ ٠٠ ٥٥,٠٥٥" N	٣٢٥ ٤٢' ٥٢,٥٠٠" E	٦٥	٣٠ ٥٩' ٢٥,٣٩٣" N	٣٢٥ ٤٢' ٢٦,٦٦٨" E	١٥
٣١٥ ٠٠ ٥٧,٣٨٨" N	٣٢٥ ٤٢' ٥٠,٢٥٢" E	٦٦	٣٠ ٥٩' ٢٤,٠١٣" N	٣٢٥ ٤٢' ٢٦,١١٣" E	١٦
٣١٥ ٠٠ ٥٩,٨٤٤" N	٣٢٥ ٤٢' ٤٧,٦١١" E	٦٧	٣٠ ٥٩' ٢٣,٠١٨" N	٣٢٥ ٤٢' ٢٥,٧٨٩" E	١٧
٣١٥ ٠٠ ٠٠,٧٥٥" N	٣٢٥ ٤٢' ٤٦,٤٥٦" E	٦٨	٣٠ ٥٩' ٢٢,٤١٣" N	٣٢٥ ٤٢' ٢٥,٨٩١" E	١٨
٣١٥ ٠٠ ١٠,٢١١" N	٣٢٥ ٤٢' ٤٥,٧٢٤" E	٦٩	٣٠ ٥٩' ٢١,٤٢٣" N	٣٢٥ ٤٢' ٢٥,٤٤٣" E	١٩
٣١٥ ٠٠ ٢٠,٨٧٣" N	٣٢٥ ٤٢' ٤٢,٤٤٢" E	٧٠	٣٠ ٥٩' ٢٠,٧٨٨" N	٣٢٥ ٤٢' ٢٥,٤٣٣" E	٢٠
٣١٥ ٠٠ ٥٠,١٣٩" N	٣٢٥ ٤٢' ٣٩,٣٥٥" E	٧١	٣٠ ٥٩' ٢٠,٧٢٣" N	٣٢٥ ٤٢' ٢٥,٤٦٦" E	٢١
٣١٥ ٠٠ ٥٩,٤٧١" N	٣٢٥ ٤٢' ٣٧,٥٦٣" E	٧٢	٣٠ ٥٩' ٢٠,١٥٣" N	٣٢٥ ٤٢' ٢٥,٣٣٠" E	٢٢
٣١٥ ٠٠ ٦٩,٨٤١" N	٣٢٥ ٤٢' ٣٥,٣٧٦" E	٧٣	٣٠ ٥٩' ١٩,٨٣٣" N	٣٢٥ ٤٢' ٢٥,١٥٠" E	٢٣
٣١٥ ٠٠ ٧٩,٢١١" N	٣٢٥ ٤٢' ٣٤,٢٤٤" E	٧٤	٣٠ ٥٩' ١٩,٤٨٠" N	٣٢٥ ٤٢' ٢٥,١١٨" E	٢٤
٣١٥ ٠٠ ٨٩,٦٨٩" N	٣٢٥ ٤٢' ٣٢,٨٢٠" E	٧٥	٣٠ ٥٩' ١٨,٩٤٥" N	٣٢٥ ٤٢' ٢٥,٠٦٤" E	٢٥
٣١٥ ٠٠ ٩٨,٦١٩" N	٣٢٥ ٤٢' ٣١,٥٠٧" E	٧٦	٣٠ ٥٩' ١٨,٨٩٨" N	٣٢٥ ٤٢' ٢٥,٠٢٢" E	٢٦
٣١٥ ٠٠ ٩٨,٣٧٥" N	٣٢٥ ٤٢' ٢٦,١٩٠" E	٧٧	٣٠ ٥٩' ٢٥,٤٧١" N	٣٢٥ ٤٢' ٢٥,٠٦٨" E	٢٧
٣١٥ ٠٠ ٩٨,٤٥٦" N	٣٢٥ ٤٢' ٢٣,٣٠٨" E	٧٨	٣٠ ٥٩' ٢٥,٥٩٧" N	٣٢٥ ٤٢' ٢٤,٩٩٧" E	٢٨
٣١٥ ٠٠ ١٠٠,٦٠٨" N	٣٢٥ ٤٢' ١٩,٨٦٤" E	٧٩	٣٠ ٥٩' ٢٥,٥٨٣" N	٣٢٥ ٤٢' ٢٤,٩٤٣" E	٢٩
٣١٥ ٠٠ ١١,١٥٠" N	٣٢٥ ٤٢' ١٦,٧٦١" E	٨٠	٣٠ ٥٩' ٢٥,٩٤٥" N	٣٢٥ ٤٢' ٢٤,٩٥٧" E	٣٠
٣١٥ ٠٠ ١١,١٩٥" N	٣٢٥ ٤٢' ١٦,١٥٥" E	٨١	٣٠ ٥٩' ٢٤,٤٤٩" N	٣٢٥ ٤٢' ٢٤,١٥٢" E	٣١
٣١٥ ٠٠ ١١,١١٦" N	٣٢٥ ٤٢' ١٦,٠٩٤" E	٨٢	٣٠ ٥٩' ٢٤,٤٩٤" N	٣٢٥ ٤٢' ٢٤,٠٤٣" E	٣٢
٣١٥ ٠٠ ١١,٥٥١" N	٣٢٥ ٤٢' ١٨,٦٠٧" E	٨٣	٣٠ ٥٩' ٢٤,٠٠٣" N	٣٢٥ ٤٢' ٢٤,٠٦٨" E	٣٣
٣١٥ ٠٠ ١٥,٧٧١" N	٣٢٥ ٤٢' ٢٠,٦٩٨" E	٨٤	٣٠ ٥٩' ٢٤,٥٣٨" N	٣٢٥ ٤٢' ٢٤,٥٣٣" E	٣٤
٣١٥ ٠٠ ١٥,٧٥٥" N	٣٢٥ ٤٢' ٢٠,٧٢٤" E	٨٥	٣١ ٠٠' ٥٣,٧٨٣" N	٣٢٥ ٤٢' ٢٤,١٧٧" E	٣٥
٣١٥ ٠٠ ١٥,٤٧٦" N	٣٢٥ ٤٢' ٢١,٠٧٧" E	٨٦	٣١ ٠٠' ٥٧,٤٤٤" N	٣٢٥ ٤٢' ٢٤,١٦٣" E	٣٦
٣١٥ ٠٠ ١٥,٢١٥" N	٣٢٥ ٤٢' ٢١,٤٤٩" E	٨٧	٣١ ٠٠' ٥٧,٥٨٧" N	٣٢٥ ٤٢' ٢٤,٣٧٧" E	٣٧
٣١٥ ٠٠ ١٤,٩٧٧" N	٣٢٥ ٤٢' ٢١,٨٤٠" E	٨٨	٣١ ٠٠' ٤٣,٢٥٦" N	٣٢٥ ٤٢' ٢٤,٠٩٤" E	٣٨
٣١٥ ٠٠ ١٤,٨٧٨" N	٣٢٥ ٤٢' ٢٢,٠١٨" E	٨٩	٣١ ٠٠' ٤١,٩٠٦" N	٣٢٥ ٤٢' ٢٤,٠٦٥" E	٣٩
٣١٥ ٠٠ ١٤,٢٧٧" N	٣٢٥ ٤٢' ٢٢,٩٦٣" E	٩٠	٣١ ٠٠' ٣٨,٩٧٣" N	٣٢٥ ٤٢' ٢٤,٠٢٦" E	٤٠
٣١٥ ٠٠ ١٤,١٨٨" N	٣٢٥ ٤٢' ٢٣,١٨١" E	٩١	٣١ ٠٠' ٣٩,١٥٣" N	٣٢٥ ٤٢' ٢٤,٠٩١" E	٤١
٣١٥ ٠٠ ١٤,١٤٧" N	٣٢٥ ٤٢' ٢٣,٢٦٦" E	٩٢	٣١ ٠٠' ٤٣,٠٠٦" N	٣٢٥ ٤٢' ٢٤,٠٣٧" E	٤٢
٣١٥ ٠٠ ١٣,٨٦٨" N	٣٢٥ ٤٢' ٢٣,٥٧٨" E	٩٣	٣١ ٠٠' ٤٣,٩٧٣" N	٣٢٥ ٤٢' ٢٣,٧٧٣" E	٤٣
٣١٥ ٠٠ ١٣,٦٠٤" N	٣٢٥ ٤٢' ٢٣,٩٥٠" E	٩٤	٣١ ٠٠' ٤٣,٤٢٤" N	٣٢٥ ٤٢' ٢٣,٤٥٥" E	٤٤
٣١٥ ٠٠ ١٣,٣٧١" N	٣٢٥ ٤٢' ٢٤,٣٤١" E	٩٥	٣١ ٠٠' ٥٣,٧١٤" N	٣٢٥ ٤٢' ٢٤,٠١٨" E	٤٥
٣١٥ ٠٠ ١٣,١٥٤" N	٣٢٥ ٤٢' ٢٤,٧٤٨" E	٩٦	٣١ ٠٠' ٥٥,١٨٩" N	٣٢٥ ٤٢' ٢٣,٣٤٥" E	٤٦
٣١٥ ٠٠ ١٣,٩٦١" N	٣٢٥ ٤٢' ٢٥,١٧١" E	٩٧	٣١ ٠٠' ٥٧,٥٢٨" N	٣٢٥ ٤٢' ٢٣,١٨٣" E	٤٧
٣١٥ ٠٠ ١٣,٩٢٣" N	٣٢٥ ٤٢' ٢٥,٢٦٠" E	٩٨	٣١ ٠٠' ٢٤,٥٩٧" N	٣٢٥ ٤٢' ٢٣,٢٣٣" E	٤٨
٣١٥ ٠٠ ١٣,٢٣١" N	٣٢٥ ٤٢' ٢٥,٤٤٨" E	٩٩	٣١ ٠٠' ٢٤,٥٥٣" N	٣٢٥ ٤٢' ٢٣,٢١٩" E	٤٩
٣١٥ ٠٠ ١٣,٠٥٥" N	٣٢٥ ٤٢' ٢٥,١٤٧" E	١٠٠	٣١ ٠٠' ٤٣,٩٢١" N	٣٢٥ ٤٢' ٢٣,٢٥٩" E	٥٠



٤٧-٧
٤٥٧

(١١)

٤٥٧ ج.

(ب)

كشف إحداثيات نظام WGS ٨٤ لقطعة أرض بمنطقة رابعة وبلد العبد لصالح جهاز مشروعات الخدمة الوطنية

Y	X	مسئله	Y	X	مسئله
٣١٥ ١' ٤,٧٧٥" N	٣٢٥ ٤٣' ٠,٩٨٤" E	١٥١	٣١٥ ١' ١١,٧٧٦" N	٣٢٥ ٤٣' ٣٧,٥٠٠" E	١٥١
٣١٥ ١' ٤,٩٥٩" N	٣٢٥ ٤٣' ١,٤١٢" E	١٥٢	٣١٥ ١' ١١,٦٧٩" N	٣٢٥ ٤٣' ٣٧,٣٢٩" E	١٥٢
٣١٥ ١' ٥,١٦٦" N	٣٢٥ ٤٣' ١,٨٢٦" E	١٥٣	٣١٥ ١' ١١,٤٦١" N	٣٢٥ ٤٣' ٣٧,٨٦٦" E	١٥٣
٣١٥ ١' ٥,٣٨٥" N	٣٢٥ ٤٣' ٢,٢٤٤" E	١٥٤	٣١٥ ١' ١١,٤٠٨" N	٣٢٥ ٤٣' ٣٧,٨٧٨" E	١٥٤
٣١٥ ١' ٥,٦٤٥" N	٣٢٥ ٤٣' ٢,٦٠٤" E	١٥٥	٣١٥ ١' ١١,٠٩٦" N	٣٢٥ ٤٣' ٣٨,٠٢٤" E	١٥٥
٣١٥ ١' ٥,٩١٦" N	٣٢٥ ٤٣' ٢,٩٦٥" E	١٥٦	٣١٥ ١' ١٠,٧٤٤" N	٣٢٥ ٤٣' ٣٨,٢٤١" E	١٥٦
٣١٥ ١' ٦,٢٠٦" N	٣٢٥ ٤٣' ٣,٣٠٥" E	١٥٧	٣١٥ ١' ١٠,٣٩٤" N	٣٢٥ ٤٣' ٣٨,٤٦٥" E	١٥٧
٣١٥ ١' ٦,٥١٤" N	٣٢٥ ٤٣' ٣,٦٢٣" E	١٥٨	٣١٥ ١' ١٠,٠١٨" N	٣٢٥ ٤٣' ٣٨,٧٢٥" E	١٥٨
٣١٥ ١' ٦,٨٢١" N	٣٢٥ ٤٣' ٣,٩٠٦" E	١٥٩	٣١٥ ١' ٩,٦٨٦" N	٣٢٥ ٤٣' ٣٩,٠١٠" E	١٥٩
٣١٥ ١' ٦,٩٢٦" N	٣٢٥ ٤٣' ٤,٠٠٠" E	١٦٠	٣١٥ ١' ٩,٣٧١" N	٣٢٥ ٤٣' ٣٩,٢٣٨" E	١٦٠
٣١٥ ١' ٧,٢٥٠" N	٣٢٥ ٤٣' ٤,٣٠٥" E	١٦١	٣١٥ ١' ٩,٠٧٢" N	٣٢٥ ٤٣' ٣٩,٤٦٥" E	١٦١
٣١٥ ١' ٧,٥٩٠" N	٣٢٥ ٤٣' ٤,٥٧٦" E	١٦٢	٣١٥ ١' ٨,٧٣٠" N	٣٢٥ ٤٣' ٣٩,٧٠٠" E	١٦٢
٣١٥ ١' ٧,٩٤٥" N	٣٢٥ ٤٣' ٤,٨٢١" E	١٦٣	٣١٥ ١' ٨,٤٠٠" N	٣٢٥ ٤٣' ٤٠,٠١٠" E	١٦٣
٣١٥ ١' ٨,٣٢٣" N	٣٢٥ ٤٣' ٥,٠٣٩" E	١٦٤	٣١٥ ١' ٨,٠٨٣" N	٣٢٥ ٤٣' ٤٠,٢٦٦" E	١٦٤
٣١٥ ١' ٨,٦٤٠" N	٣٢٥ ٤٣' ٥,٢٤٠" E	١٦٥	٣١٥ ١' ٧,٧٢٤" N	٣٢٥ ٤٣' ٤٠,٥٣٨" E	١٦٥
٣١٥ ١' ٨,٩٧٧" N	٣٢٥ ٤٣' ٥,٣٢٣" E	١٦٦	٣١٥ ١' ٧,٤٠٦" N	٣٢٥ ٤٣' ٤٠,٨٢٤" E	١٦٦
٣١٥ ١' ٩,٤٣٣" N	٣٢٥ ٤٣' ٥,٥٢٦" E	١٦٧	٣١٥ ١' ٧,٠٨٠" N	٣٢٥ ٤٣' ٤١,١٢٦" E	١٦٧
٣١٥ ١' ٩,٨٧٦" N	٣٢٥ ٤٣' ٥,٦٤٠" E	١٦٨	٣١٥ ١' ٦,٧٦٦" N	٣٢٥ ٤٣' ٤١,٤٠٠" E	١٦٨
٣١٥ ١' ١٠,٣٨٣" N	٣٢٥ ٤٣' ٥,٧٠٧" E	١٦٩	٣١٥ ١' ٦,٤٦٠" N	٣٢٥ ٤٣' ٤١,٦٦٦" E	١٦٩
٣١٥ ١' ١٠,٩٢٣" N	٣٢٥ ٤٣' ٥,٧٤٩" E	١٧٠	٣١٥ ١' ٦,١٦١" N	٣٢٥ ٤٣' ٤١,٩٣٨" E	١٧٠
٣١٥ ١' ١١,٤٥٠" N	٣٢٥ ٤٣' ٥,٧٨٣" E	١٧١	٣١٥ ١' ٥,٨٦٦" N	٣٢٥ ٤٣' ٤٢,٢١٠" E	١٧١
٣١٥ ١' ١١,٥١٦" N	٣٢٥ ٤٣' ٥,٧٦٦" E	١٧٢	٣١٥ ١' ٥,٥٨٦" N	٣٢٥ ٤٣' ٤٢,٤٦٣" E	١٧٢
٣١٥ ١' ١١,٨٧٢" N	٣٢٥ ٤٣' ٥,٧٠٨" E	١٧٣	٣١٥ ١' ٥,٣٢٠" N	٣٢٥ ٤٣' ٤٢,٧٥٠" E	١٧٣
٣١٥ ١' ١٢,٣٢١" N	٣٢٥ ٤٣' ٥,٦٥٧" E	١٧٤	٣١٥ ١' ٥,٠٦٨" N	٣٢٥ ٤٣' ٤٣,٠١٠" E	١٧٤
٣١٥ ١' ١٢,٧٨٦" N	٣٢٥ ٤٣' ٥,٦٤٩" E	١٧٥	٣١٥ ١' ٤,٨٢٨" N	٣٢٥ ٤٣' ٤٣,٢٦٦" E	١٧٥
٣١٥ ١' ١٢,٩٢٣" N	٣٢٥ ٤٣' ٥,٥٧٢" E	١٧٦	٣١٥ ١' ٤,٥٨٣" N	٣٢٥ ٤٣' ٤٣,٥٣٨" E	١٧٦
٣١٥ ١' ١٣,٠٤٥" N	٣٢٥ ٤٣' ٥,٤٦٦" E	١٧٧	٣١٥ ١' ٤,٣٤٤" N	٣٢٥ ٤٣' ٤٣,٨٠٠" E	١٧٧
٣١٥ ١' ١٣,٤٩٠" N	٣٢٥ ٤٣' ٥,٣٣٠" E	١٧٨	٣١٥ ١' ٤,١٠٦" N	٣٢٥ ٤٣' ٤٤,٠٦٦" E	١٧٨
٣١٥ ١' ١٣,٨٧٧" N	٣٢٥ ٤٣' ٥,١٦٥" E	١٧٩	٣١٥ ١' ٣,٨٧٠" N	٣٢٥ ٤٣' ٤٤,٣٤٠" E	١٧٩
٣١٥ ١' ١٤,٢٥٤" N	٣٢٥ ٤٣' ٤,٩٧٢" E	١٨٠	٣١٥ ١' ٣,٦٤٠" N	٣٢٥ ٤٣' ٤٤,٦١٠" E	١٨٠
٣١٥ ١' ١٤,٦٢٠" N	٣٢٥ ٤٣' ٤,٧٥١" E	١٨١	٣١٥ ١' ٣,٤٢٩" N	٣٢٥ ٤٣' ٤٤,٨٦٦" E	١٨١
٣١٥ ١' ١٤,٩٧٣" N	٣٢٥ ٤٣' ٤,٥٠٤" E	١٨٢	٣١٥ ١' ٣,٢٠٨" N	٣٢٥ ٤٣' ٤٥,١٢٦" E	١٨٢
٣١٥ ١' ١٥,٣١٢" N	٣٢٥ ٤٣' ٤,٢٣٢" E	١٨٣	٣١٥ ١' ٣,٠٠٠" N	٣٢٥ ٤٣' ٤٥,٣٩٤" E	١٨٣
٣١٥ ١' ١٥,٦٣٦" N	٣٢٥ ٤٣' ٣,٩٣٥" E	١٨٤	٣١٥ ١' ٢,٨٠٧" N	٣٢٥ ٤٣' ٤٥,٦٦٦" E	١٨٤
٣١٥ ١' ١٥,٩٤٢" N	٣٢٥ ٤٣' ٣,٦١٥" E	١٨٥	٣١٥ ١' ٢,٦٥١" N	٣٢٥ ٤٣' ٤٥,٩٣٨" E	١٨٥
٣١٥ ١' ١٦,٢٣١" N	٣٢٥ ٤٣' ٣,٢٧٣" E	١٨٦	٣١٥ ١' ٢,٤٩٢" N	٣٢٥ ٤٣' ٤٦,٢١٠" E	١٨٦
٣١٥ ١' ١٦,٥٠٠" N	٣٢٥ ٤٣' ٢,٩١٦" E	١٨٧	٣١٥ ١' ٢,٣٢٦" N	٣٢٥ ٤٣' ٤٦,٤٦٣" E	١٨٧
٣١٥ ١' ١٦,٧٤٩" N	٣٢٥ ٤٣' ٢,٥٢٩" E	١٨٨	٣١٥ ١' ٢,١٨١" N	٣٢٥ ٤٣' ٤٦,٧٢٦" E	١٨٨
٣١٥ ١' ١٦,٩٧٩" N	٣٢٥ ٤٣' ٢,١٣٠" E	١٨٩	٣١٥ ١' ٢,٠٤٢" N	٣٢٥ ٤٣' ٤٦,٩٣٨" E	١٨٩
٣١٥ ١' ١٧,٠٩٧" N	٣٢٥ ٤٣' ١,٨٢٢" E	١٩٠	٣١٥ ١' ١,٩٠٨" N	٣٢٥ ٤٣' ٤٧,٢١٠" E	١٩٠
٣١٥ ١' ١٧,١٦١" N	٣٢٥ ٤٣' ١,٧٦٢" E	١٩١	٣١٥ ١' ١,٧٩٩" N	٣٢٥ ٤٣' ٤٧,٤٦٣" E	١٩١
٣١٥ ١' ١٧,٤٠٣" N	٣٢٥ ٤٣' ١,٦٢٦" E	١٩٢	٣١٥ ١' ١,٦١٦" N	٣٢٥ ٤٣' ٤٧,٧٢٦" E	١٩٢
٣١٥ ١' ١٧,٦٢٠" N	٣٢٥ ٤٣' ١,٤٧٥" E	١٩٣	٣١٥ ١' ١,٤٤٥" N	٣٢٥ ٤٣' ٤٨,٠٠٠" E	١٩٣
٣١٥ ١' ١٧,٧٧٤" N	٣٢٥ ٤٣' ١,٣٠٤" E	١٩٤	٣١٥ ١' ١,٢٧٤" N	٣٢٥ ٤٣' ٤٨,٢٦٦" E	١٩٤
٣١٥ ١' ١٧,٩٠٠" N	٣٢٥ ٤٣' ١,١٠٤" E	١٩٥	٣١٥ ١' ١,١٠٩" N	٣٢٥ ٤٣' ٤٨,٥٣٨" E	١٩٥
٣١٥ ١' ١٨,١٢٦" N	٣٢٥ ٤٣' ١,٠٠٠" E	١٩٦	٣١٥ ١' ١,٠٠٠" N	٣٢٥ ٤٣' ٤٨,٨٠٠" E	١٩٦
٣١٥ ١' ١٨,٤٦٦" N	٣٢٥ ٤٣' ٠,٨٢٨" E	١٩٧	٣١٥ ١' ٠,٨٢٦" N	٣٢٥ ٤٣' ٤٩,٠٦٦" E	١٩٧
٣١٥ ١' ١٨,٧٢٦" N	٣٢٥ ٤٣' ٠,٦٩٨" E	١٩٨	٣١٥ ١' ٠,٦٦٦" N	٣٢٥ ٤٣' ٤٩,٣٤٠" E	١٩٨
٣١٥ ١' ١٨,٩٠٠" N	٣٢٥ ٤٣' ٠,٥٧٧" E	١٩٩	٣١٥ ١' ٠,٥٣٥" N	٣٢٥ ٤٣' ٤٩,٦١٠" E	١٩٩
٣١٥ ١' ١٩,٠٠٠" N	٣٢٥ ٤٣' ٠,٤٠٠" E	٢٠٠	٣١٥ ١' ٠,٤٠٠" N	٣٢٥ ٤٣' ٤٩,٨٠٠" E	٢٠٠



CA - 1
٤٥٧

(١٢)

خ ٤٥٧

كشف إحداثيات نظام WGS ٨٤ لقطعة أرض بمنطقة الرابعة وبنر العبد لصالح جهاز مشروعات الخدمة الوطنية					
Y	X	مسلم	Y	X	مسلم
٣١٥ ١' ٤٨,١٠٥" N	٣٢٥ ٤٥' ٩,٨٩٥" E	٢٥١	٣١٥ ٢' ٩,٩٢٣" N	٣٢٥ ٤٥' ١٢,٥٥١" E	٢٥١
٣١٥ ١' ٤٧,٨٩٦" N	٣٢٥ ٤٥' ٩,٩٢٣" E	٢٥٢	٣١٥ ٢' ٩,٨٢٠" N	٣٢٥ ٤٥' ١٢,٢٠٨" E	٢٥٢
٣١٥ ١' ٤٤,٤٤٢" N	٣٢٥ ٤٥' ١٠,٣٧١" E	٢٥٣	٣١٥ ٢' ٩,٦٤٧" N	٣٢٥ ٤٥' ١١,٨٧٣" E	٢٥٣
٣١٥ ١' ٤٤,٧٤٣" N	٣٢٥ ٤٥' ١٠,٤٠٥" E	٢٥٤	٣١٥ ٢' ٩,٤٥٣" N	٣٢٥ ٤٥' ١١,٤٥١" E	٢٥٤
٣١٥ ١' ٤٤,٣٣٨" N	٣٢٥ ٤٥' ١٠,٤٩٦" E	٢٥٥	٣١٥ ٢' ٩,٢٣٤" N	٣٢٥ ٤٥' ١١,٠٤٥" E	٢٥٥
٣١٥ ١' ٤٣,٩٣٩" N	٣٢٥ ٤٥' ١٠,٦١٧" E	٢٥٦	٣١٥ ٢' ٨,٩٤٤" N	٣٢٥ ٤٥' ١٠,٦٥٦" E	٢٥٦
٣١٥ ١' ٤٣,٥٤٨" N	٣٢٥ ٤٥' ١٠,٧٦٨" E	٢٥٧	٣١٥ ٢' ٨,٧٣٣" N	٣٢٥ ٤٥' ١٠,٢٨٥" E	٢٥٧
٣١٥ ١' ٤٣,١٦٦" N	٣٢٥ ٤٥' ١٠,٩٤٧" E	٢٥٨	٣١٥ ٢' ٨,٤٥٣" N	٣٢٥ ٤٥' ٩,٨٢٤" E	٢٥٨
٣١٥ ١' ٤٢,٧٩٤" N	٣٢٥ ٤٥' ١١,١٥٣" E	٢٥٩	٣١٥ ٢' ٨,١٥٤" N	٣٢٥ ٤٥' ٩,٤٤١" E	٢٥٩
٣١٥ ١' ٤٢,٤٣٤" N	٣٢٥ ٤٥' ١١,٣٨٧" E	٢٦٠	٣١٥ ٢' ٧,٨٣٨" N	٣٢٥ ٤٥' ٩,٢٤٧" E	٢٦٠
٣١٥ ١' ٤٢,٠٨٨" N	٣٢٥ ٤٥' ١١,٦٤٧" E	٢٦١	٣١٥ ٢' ٧,٥٠٠" N	٣٢٥ ٤٥' ٩,٠٤٤" E	٢٦١
٣١٥ ١' ٤١,٧٥١" N	٣٢٥ ٤٥' ١١,٩٣٢" E	٢٦٢	٣١٥ ٢' ٧,١٥٨" N	٣٢٥ ٤٥' ٨,٧٥٦" E	٢٦٢
٣١٥ ١' ٤١,٤٤١" N	٣٢٥ ٤٥' ١٢,٢٤١" E	٢٦٣	٣١٥ ٢' ٦,٧٨٧" N	٣٢٥ ٤٥' ٨,٥٥٥" E	٢٦٣
٣١٥ ١' ٤١,١٦٣" N	٣٢٥ ٤٥' ١٢,٥٣٣" E	٢٦٤	٣١٥ ٢' ٦,٤٤٤" N	٣٢٥ ٤٥' ٨,٣٦١" E	٢٦٤
٣١٥ ١' ٣٨,٨١٧" N	٣٢٥ ٤٥' ١٥,٦٣٥" E	٢٦٥	٣١٥ ٢' ٦,٠١١" N	٣٢٥ ٤٥' ٨,١٦٣" E	٢٦٥
٣١٥ ١' ٣٨,٤٩٨" N	٣٢٥ ٤٥' ١٥,٧٧٣" E	٢٦٦	٣١٥ ٢' ٥,٧٤٨" N	٣٢٥ ٤٥' ٨,٠١٧" E	٢٦٦
٣١٥ ١' ٣٨,٠٩٦" N	٣٢٥ ٤٥' ١٦,٠٣٣" E	٢٦٧	٣١٥ ٢' ٥,٤١٧" N	٣٢٥ ٤٥' ٧,٥٥٨" E	٢٦٧
٣١٥ ١' ٣٧,٦٦١" N	٣٢٥ ٤٥' ١٦,٥٨٨" E	٢٦٨	٣١٥ ٢' ٥,٠٣٣" N	٣٢٥ ٤٥' ٧,٥٠٥" E	٢٦٨
٣١٥ ١' ٣٧,٥٨٨" N	٣٢٥ ٤٥' ١٦,٦٠٩" E	٢٦٩	٣١٥ ٢' ٤,٦٧٣" N	٣٢٥ ٤٥' ٧,٣٦١" E	٢٦٩
٣١٥ ١' ٣٧,٦٦١" N	٣٢٥ ٤٥' ١٦,٦٩١" E	٢٧٠	٣١٥ ٢' ٤,٥١٧" N	٣٢٥ ٤٥' ٧,٢٦٧" E	٢٧٠
٣١٥ ١' ٣٧,٤٢٧" N	٣٢٥ ٤٥' ١٦,٨٤١" E	٢٧١	٣١٥ ٢' ٤,٠٨٨" N	٣٢٥ ٤٥' ٧,٢٣٧" E	٢٧١
٣١٥ ١' ٣٧,٥٤٥" N	٣٢٥ ٤٥' ١٧,٠٣٣" E	٢٧٢	٣١٥ ٢' ٣,٦٤٧" N	٣٢٥ ٤٥' ٧,٢٠٨" E	٢٧٢
٣١٥ ١' ٣٦,١٧٣" N	٣٢٥ ٤٥' ١٧,٢٣٠" E	٢٧٣	٣١٥ ٢' ٣,٢٨٥" N	٣٢٥ ٤٥' ٧,٢٠٩" E	٢٧٣
٣١٥ ١' ٣٥,٨١٣" N	٣٢٥ ٤٥' ١٧,٤٦١" E	٢٧٤	٣١٥ ٢' ٢,٨٧٣" N	٣٢٥ ٤٥' ٧,٢٠٥" E	٢٧٤
٣١٥ ١' ٣٥,٤٦٧" N	٣٢٥ ٤٥' ١٧,٧٢٣" E	٢٧٥	٣١٥ ٢' ٢,٤٦٥" N	٣٢٥ ٤٥' ٧,٢٠٢" E	٢٧٥
٣١٥ ١' ٣٥,١٣٥" N	٣٢٥ ٤٥' ١٨,٠٠٨" E	٢٧٦	٣١٥ ٢' ٢,٠٦٠" N	٣٢٥ ٤٥' ٧,٢٤٤" E	٢٧٦
٣١٥ ١' ٣٤,٨٠٦" N	٣٢٥ ٤٥' ١٨,٣١٧" E	٢٧٧	٣١٥ ٢' ١,٦٦١" N	٣٢٥ ٤٥' ٧,٥٥٥" E	٢٧٧
٣١٥ ١' ٣٤,٥٢٦" N	٣٢٥ ٤٥' ١٨,٤٤٨" E	٢٧٨	٣١٥ ٢' ١,٢٧٠" N	٣٢٥ ٤٥' ٧,٦٥٥" E	٢٧٨
٣١٥ ١' ٣٤,٤٤٣" N	٣٢٥ ٤٥' ١٩,٠٠٠" E	٢٧٩	٣١٥ ٢' ٠,٨٧٣" N	٣٢٥ ٤٥' ٧,٨٤٤" E	٢٧٩
٣١٥ ١' ٣٣,٨٤٤" N	٣٢٥ ٤٥' ١٩,٣٧٣" E	٢٨٠	٣١٥ ٢' ٠,٥١٦" N	٣٢٥ ٤٥' ٨,٠٥١" E	٢٨٠
٣١٥ ١' ٣٣,٧٤٦" N	٣٢٥ ٤٥' ١٩,٧٦٣" E	٢٨١	٣١٥ ٢' ٠,١٦٧" N	٣٢٥ ٤٥' ٨,٢٥٥" E	٢٨١
٣١٥ ١' ٣٣,٥٢٩" N	٣٢٥ ٤٥' ٢٠,١٧٠" E	٢٨٢	٣١٥ ٢' ٠,٨٠٩" N	٣٢٥ ٤٥' ٨,٥٤٤" E	٢٨٢
٣١٥ ١' ٣٣,٣٢٥" N	٣٢٥ ٤٥' ٢٠,٥٩٣" E	٢٨٣	٣١٥ ٢' ٠,٤٧٨" N	٣٢٥ ٤٥' ٨,٨٢٩" E	٢٨٣
٣١٥ ١' ٣٣,١٦٥" N	٣٢٥ ٤٥' ٢١,٠٢٩" E	٢٨٤	٣١٥ ٢' ٠,١٦٣" N	٣٢٥ ٤٥' ٩,١٦٨" E	٢٨٤
٣١٥ ١' ٣٣,٠١٩" N	٣٢٥ ٤٥' ٢١,٤٧١" E	٢٨٥	٣١٥ ٢' ٠,٨٦٥" N	٣٢٥ ٤٥' ٩,٤٦٦" E	٢٨٥
٣١٥ ١' ٣٢,٨٩٧" N	٣٢٥ ٤٥' ٢١,٩٤٤" E	٢٨٦	٣١٥ ٢' ٠,٥٦٨" N	٣٢٥ ٤٥' ٩,٨٢١" E	٢٨٦
٣١٥ ١' ٣٢,٨٠١" N	٣٢٥ ٤٥' ٢٢,٣٩٩" E	٢٨٧	٣١٥ ٢' ٠,٢٧٣" N	٣٢٥ ٤٥' ١٠,١٩٣" E	٢٨٧
٣١٥ ١' ٣٢,٧٣٠" N	٣٢٥ ٤٥' ٢٢,٨٧١" E	٢٨٨	٣١٥ ٢' ٠,٠٨٨" N	٣٢٥ ٤٥' ١٠,٥٨١" E	٢٨٨
٣١٥ ١' ٣٢,٦٨٥" N	٣٢٥ ٤٥' ٢٣,٣٤٦" E	٢٨٩	٣١٥ ٢' ٠,٦٦٣" N	٣٢٥ ٤٥' ١٠,٩٢١" E	٢٨٩
٣١٥ ١' ٣٢,٦٦٧" N	٣٢٥ ٤٥' ٢٣,٨٠٩" E	٢٩٠	٣١٥ ٢' ٠,٤٦٣" N	٣٢٥ ٤٥' ١٠,٧٩٦" E	٢٩٠
٣١٥ ١' ٣٢,٦٣١" N	٣٢٥ ٤٥' ٢٤,٢٠٠" E	٢٩١	٣١٥ ٢' ٠,٢٧٨" N	٣٢٥ ٤٥' ١٠,٧٦٦" E	٢٩١
٣١٥ ١' ٣٢,٦٣٨" N	٣٢٥ ٤٥' ٢٤,٩٣٧" E	٢٩٢	٣١٥ ٢' ٠,١٤٧" N	٣٢٥ ٤٥' ١٠,٥٤٧" E	٢٩٢
٣١٥ ١' ٣٢,٦٧٣" N	٣٢٥ ٤٥' ٢٥,٤٤٤" E	٢٩٣	٣١٥ ٢' ٠,٠٣٣" N	٣٢٥ ٤٥' ١٠,٤٨٥" E	٢٩٣
٣١٥ ١' ٣٢,٧٣١" N	٣٢٥ ٤٥' ٢٥,٨٨٨" E	٢٩٤	٣١٥ ٢' ٠,٠٤٦" N	٣٢٥ ٤٥' ١٠,٣٠٨" E	٢٩٤
٣١٥ ١' ٣٢,٨١٧" N	٣٢٥ ٤٥' ٢٦,٣٥٦" E	٢٩٥	٣١٥ ٢' ٠,٠٥٤" N	٣٢٥ ٤٥' ١٠,١٦٠" E	٢٩٥
٣١٥ ١' ٣٢,٩٢٧" N	٣٢٥ ٤٥' ٢٦,٨١٧" E	٢٩٦	٣١٥ ٢' ٠,٠١٤" N	٣٢٥ ٤٥' ١٠,٠٤٦" E	٢٩٦
٣١٥ ١' ٣٢,٠٢٧" N	٣٢٥ ٤٥' ٢٧,٤٤٨" E	٢٩٧	٣١٥ ٢' ٠,١٩٤" N	٣٢٥ ٤٥' ٩,٩٥٨" E	٢٩٧
٣١٥ ١' ٣٢,٣٧٧" N	٣٢٥ ٤٥' ٢٧,٦٦٦" E	٢٩٨	٣١٥ ٢' ٠,٢٣٤" N	٣٢٥ ٤٥' ٩,٨٩٦" E	٢٩٨
٣١٥ ١' ٣٢,٠٠٦" N	٣٢٥ ٤٥' ٢٧,٠٠٨" E	٢٩٩	٣١٥ ٢' ٠,٢٨٠" N	٣٢٥ ٤٥' ٩,٨٦٦" E	٢٩٩
٣١٥ ١' ٣٢,٦٢٤" N	٣٢٥ ٤٥' ٢٧,٥٨٧" E	٣٠٠	٣١٥ ٢' ٠,٤١٧" N	٣٢٥ ٤٥' ٩,٨٦٣" E	٣٠٠



٤٨-٩
٤٥٧

(١٣)

ج ٤٥٧

(ب)		كشف احداثيات بنطاق WGS ٨٤ لقطعة أرض بمنطقة رابعة ويندر العد لصالح جهاز مشروعات الخدمة الوطنية			
Y	X	متمثل	Y	X	مسلم
٢١٥ ١' ٢٩,٤٤٢" N	٢٢٥ ٤٥' ٥٨,١٥٩" E	٢٥١	٢١٥ ١' ٢٢,٢٥٢" N	٢٢٥ ٤٥' ٢٧,٧٩٣" E	٢٥١
٢١٥ ١' ٢٩,٤٢٣" N	٢٢٥ ٤٥' ٥٨,١٢٧" E	٢٥٢	٢١٥ ١' ٢١,٨٩٢" N	٢٢٥ ٤٥' ٢١,٠٢٢" E	٢٥٢
٢١٥ ١' ٢٩,٤٠٤" N	٢٢٥ ٤٥' ٥٩,١١٦" E	٢٥٣	٢١٥ ١' ٢١,٥٩٦" N	٢٢٥ ٤٥' ٢١,٢٨٧" E	٢٥٣
٢١٥ ١' ٢٩,٣٨٥" N	٢٢٥ ٤٥' ٥٩,١٠٥" E	٢٥٤	٢١٥ ١' ٢١,٣١٥" N	٢٢٥ ٤٥' ٢١,٥٧٧" E	٢٥٤
٢١٥ ١' ٢٩,٣٦٦" N	٢٢٥ ٤٦' ٠٠,١٠٤" E	٢٥٥	٢١٥ ١' ٢١,٠٣٤" N	٢٢٥ ٤٥' ٢١,٨٨١" E	٢٥٥
٢١٥ ١' ٢٩,٣٤٧" N	٢٢٥ ٤٦' ٠٠,٠٩٣" E	٢٥٦	٢١٥ ١' ٢٠,٨١٣" N	٢٢٥ ٤٥' ٢٢,١٤١" E	٢٥٦
٢١٥ ١' ٢٩,٣٢٨" N	٢٢٥ ٤٦' ٠٠,٠٨٢" E	٢٥٧	٢١٥ ١' ٢٠,٥٩٢" N	٢٢٥ ٤٥' ٢٢,٣٩٨" E	٢٥٧
٢١٥ ١' ٢٩,٣٠٩" N	٢٢٥ ٤٦' ٠٠,٠٧١" E	٢٥٨	٢١٥ ١' ٢٠,٣٧١" N	٢٢٥ ٤٥' ٢٢,٥٩٣" E	٢٥٨
٢١٥ ١' ٢٩,٢٩٠" N	٢٢٥ ٤٦' ٠٠,٠٦٠" E	٢٥٩	٢١٥ ١' ٢٠,١٥٠" N	٢٢٥ ٤٥' ٢٢,٨٠٣" E	٢٥٩
٢١٥ ١' ٢٩,٢٧١" N	٢٢٥ ٤٦' ٠٠,٠٤٩" E	٢٦٠	٢١٥ ١' ٢٠,٩٢٩" N	٢٢٥ ٤٥' ٢٣,٠٨٦" E	٢٦٠
٢١٥ ١' ٢٩,٢٥٢" N	٢٢٥ ٤٦' ٠٠,٠٣٨" E	٢٦١	٢١٥ ١' ٢٠,٧٠٨" N	٢٢٥ ٤٥' ٢٣,٣٩٥" E	٢٦١
٢١٥ ١' ٢٩,٢٣٣" N	٢٢٥ ٤٦' ٠٠,٠٢٧" E	٢٦٢	٢١٥ ١' ٢٠,٤٨٧" N	٢٢٥ ٤٥' ٢٣,٧١٦" E	٢٦٢
٢١٥ ١' ٢٩,٢١٤" N	٢٢٥ ٤٦' ٠٠,٠١٦" E	٢٦٣	٢١٥ ١' ٢٠,٢٦٦" N	٢٢٥ ٤٥' ٢٣,٩٧٨" E	٢٦٣
٢١٥ ١' ٢٩,١٩٥" N	٢٢٥ ٤٦' ٠٠,٠٠٥" E	٢٦٤	٢١٥ ١' ٢٠,٠٤٥" N	٢٢٥ ٤٥' ٢٤,٢٥٠" E	٢٦٤
٢١٥ ١' ٢٩,١٧٦" N	٢٢٥ ٤٦' ٠٠,٠٠٤" E	٢٦٥	٢١٥ ١' ١٩,٨٢٤" N	٢٢٥ ٤٥' ٢٤,٥٦٦" E	٢٦٥
٢١٥ ١' ٢٩,١٥٧" N	٢٢٥ ٤٦' ٠٠,٠٠٣" E	٢٦٦	٢١٥ ١' ١٩,٦٠٣" N	٢٢٥ ٤٥' ٢٤,٨٤٨" E	٢٦٦
٢١٥ ١' ٢٩,١٣٨" N	٢٢٥ ٤٦' ٠٠,٠٠٢" E	٢٦٧	٢١٥ ١' ١٩,٣٨٢" N	٢٢٥ ٤٥' ٢٥,١٣١" E	٢٦٧
٢١٥ ١' ٢٩,١١٩" N	٢٢٥ ٤٦' ٠٠,٠٠١" E	٢٦٨	٢١٥ ١' ١٩,١٦١" N	٢٢٥ ٤٥' ٢٥,٤١٣" E	٢٦٨
٢١٥ ١' ٢٩,١٠٠" N	٢٢٥ ٤٦' ٠٠,٠٠٠" E	٢٦٩	٢١٥ ١' ١٩,٩٤٠" N	٢٢٥ ٤٥' ٢٥,٦٩٨" E	٢٦٩
٢١٥ ١' ٢٩,٠٨١" N	٢٢٥ ٤٦' ٠٠,٠٠٠" E	٢٧٠	٢١٥ ١' ١٩,٧١٩" N	٢٢٥ ٤٥' ٢٥,٩٨٦" E	٢٧٠
٢١٥ ١' ٢٩,٠٦٢" N	٢٢٥ ٤٦' ٠٠,٠٠٠" E	٢٧١	٢١٥ ١' ١٩,٤٩٨" N	٢٢٥ ٤٥' ٢٦,٢٨٨" E	٢٧١
٢١٥ ١' ٢٩,٠٤٣" N	٢٢٥ ٤٦' ٠٠,٠٠٠" E	٢٧٢	٢١٥ ١' ١٩,٢٧٧" N	٢٢٥ ٤٥' ٢٦,٥٩٣" E	٢٧٢
٢١٥ ١' ٢٩,٠٢٤" N	٢٢٥ ٤٦' ٠٠,٠٠٠" E	٢٧٣	٢١٥ ١' ١٩,٠٥٦" N	٢٢٥ ٤٥' ٢٦,٩٠٠" E	٢٧٣
٢١٥ ١' ٢٩,٠٠٥" N	٢٢٥ ٤٦' ٠٠,٠٠٠" E	٢٧٤	٢١٥ ١' ١٨,٨٣٥" N	٢٢٥ ٤٥' ٢٧,٢١٨" E	٢٧٤
٢١٥ ١' ٢٨,٩٨٦" N	٢٢٥ ٤٦' ٠٠,٠٠٠" E	٢٧٥	٢١٥ ١' ١٨,٦١٤" N	٢٢٥ ٤٥' ٢٧,٥٣٣" E	٢٧٥
٢١٥ ١' ٢٨,٩٦٧" N	٢٢٥ ٤٦' ٠٠,٠٠٠" E	٢٧٦	٢١٥ ١' ١٨,٣٩٣" N	٢٢٥ ٤٥' ٢٧,٨٤٩" E	٢٧٦
٢١٥ ١' ٢٨,٩٤٨" N	٢٢٥ ٤٦' ٠٠,٠٠٠" E	٢٧٧	٢١٥ ١' ١٨,١٧٢" N	٢٢٥ ٤٥' ٢٨,١٦٦" E	٢٧٧
٢١٥ ١' ٢٨,٩٢٩" N	٢٢٥ ٤٦' ٠٠,٠٠٠" E	٢٧٨	٢١٥ ١' ١٧,٩٥١" N	٢٢٥ ٤٥' ٢٨,٤٨٦" E	٢٧٨
٢١٥ ١' ٢٨,٩١٠" N	٢٢٥ ٤٦' ٠٠,٠٠٠" E	٢٧٩	٢١٥ ١' ١٧,٧٣٠" N	٢٢٥ ٤٥' ٢٨,٨٠٦" E	٢٧٩
٢١٥ ١' ٢٨,٨٩١" N	٢٢٥ ٤٦' ٠٠,٠٠٠" E	٢٨٠	٢١٥ ١' ١٧,٥٠٩" N	٢٢٥ ٤٥' ٢٩,١٢٨" E	٢٨٠
٢١٥ ١' ٢٨,٨٧٢" N	٢٢٥ ٤٦' ٠٠,٠٠٠" E	٢٨١	٢١٥ ١' ١٧,٢٨٨" N	٢٢٥ ٤٥' ٢٩,٤٥٠" E	٢٨١
٢١٥ ١' ٢٨,٨٥٣" N	٢٢٥ ٤٦' ٠٠,٠٠٠" E	٢٨٢	٢١٥ ١' ١٧,٠٦٧" N	٢٢٥ ٤٥' ٢٩,٧٧٦" E	٢٨٢
٢١٥ ١' ٢٨,٨٣٤" N	٢٢٥ ٤٦' ٠٠,٠٠٠" E	٢٨٣	٢١٥ ١' ١٦,٨٤٦" N	٢٢٥ ٤٥' ٣٠,١٠٠" E	٢٨٣
٢١٥ ١' ٢٨,٨١٥" N	٢٢٥ ٤٦' ٠٠,٠٠٠" E	٢٨٤	٢١٥ ١' ١٦,٦٢٥" N	٢٢٥ ٤٥' ٣٠,٤٢٦" E	٢٨٤
٢١٥ ١' ٢٨,٧٩٦" N	٢٢٥ ٤٦' ٠٠,٠٠٠" E	٢٨٥	٢١٥ ١' ١٦,٤٠٤" N	٢٢٥ ٤٥' ٣٠,٧٥٢" E	٢٨٥
٢١٥ ١' ٢٨,٧٧٧" N	٢٢٥ ٤٦' ٠٠,٠٠٠" E	٢٨٦	٢١٥ ١' ١٦,١٨٣" N	٢٢٥ ٤٥' ٣١,٠٨١" E	٢٨٦
٢١٥ ١' ٢٨,٧٥٨" N	٢٢٥ ٤٦' ٠٠,٠٠٠" E	٢٨٧	٢١٥ ١' ١٥,٩٦٢" N	٢٢٥ ٤٥' ٣١,٤١٣" E	٢٨٧
٢١٥ ١' ٢٨,٧٣٩" N	٢٢٥ ٤٦' ٠٠,٠٠٠" E	٢٨٨	٢١٥ ١' ١٥,٧٤١" N	٢٢٥ ٤٥' ٣١,٧٥٠" E	٢٨٨
٢١٥ ١' ٢٨,٧٢٠" N	٢٢٥ ٤٦' ٠٠,٠٠٠" E	٢٨٩	٢١٥ ١' ١٥,٥٢٠" N	٢٢٥ ٤٥' ٣٢,٠٨٣" E	٢٨٩
٢١٥ ١' ٢٨,٧٠١" N	٢٢٥ ٤٦' ٠٠,٠٠٠" E	٢٩٠	٢١٥ ١' ١٥,٢٩٩" N	٢٢٥ ٤٥' ٣٢,٤٢٦" E	٢٩٠
٢١٥ ١' ٢٨,٦٨٢" N	٢٢٥ ٤٦' ٠٠,٠٠٠" E	٢٩١	٢١٥ ١' ١٥,٠٧٨" N	٢٢٥ ٤٥' ٣٢,٧٧٥" E	٢٩١
٢١٥ ١' ٢٨,٦٦٣" N	٢٢٥ ٤٦' ٠٠,٠٠٠" E	٢٩٢	٢١٥ ١' ١٤,٨٥٧" N	٢٢٥ ٤٥' ٣٣,١٢٨" E	٢٩٢
٢١٥ ١' ٢٨,٦٤٤" N	٢٢٥ ٤٦' ٠٠,٠٠٠" E	٢٩٣	٢١٥ ١' ١٤,٦٣٦" N	٢٢٥ ٤٥' ٣٣,٤٨٦" E	٢٩٣
٢١٥ ١' ٢٨,٦٢٥" N	٢٢٥ ٤٦' ٠٠,٠٠٠" E	٢٩٤	٢١٥ ١' ١٤,٤١٥" N	٢٢٥ ٤٥' ٣٣,٨٥٠" E	٢٩٤
٢١٥ ١' ٢٨,٦٠٦" N	٢٢٥ ٤٦' ٠٠,٠٠٠" E	٢٩٥	٢١٥ ١' ١٤,١٩٤" N	٢٢٥ ٤٥' ٣٤,٢١٨" E	٢٩٥
٢١٥ ١' ٢٨,٥٨٧" N	٢٢٥ ٤٦' ٠٠,٠٠٠" E	٢٩٦	٢١٥ ١' ١٣,٩٧٣" N	٢٢٥ ٤٥' ٣٤,٥٩٣" E	٢٩٦
٢١٥ ١' ٢٨,٥٦٨" N	٢٢٥ ٤٦' ٠٠,٠٠٠" E	٢٩٧	٢١٥ ١' ١٣,٧٥٢" N	٢٢٥ ٤٥' ٣٤,٩٧٥" E	٢٩٧
٢١٥ ١' ٢٨,٥٤٩" N	٢٢٥ ٤٦' ٠٠,٠٠٠" E	٢٩٨	٢١٥ ١' ١٣,٥٣١" N	٢٢٥ ٤٥' ٣٥,٣٦٠" E	٢٩٨
٢١٥ ١' ٢٨,٥٣٠" N	٢٢٥ ٤٦' ٠٠,٠٠٠" E	٢٩٩	٢١٥ ١' ١٣,٣١٠" N	٢٢٥ ٤٥' ٣٥,٧٥٠" E	٢٩٩
٢١٥ ١' ٢٨,٥١١" N	٢٢٥ ٤٦' ٠٠,٠٠٠" E	٣٠٠	٢١٥ ١' ١٣,٠٨٩" N	٢٢٥ ٤٥' ٣٦,١٤٣" E	٣٠٠



CA ١٠
٤٥٧

(١٤)

ح ٤٥٧

كشف إحداثيات بنظام WGS 84 لقطعة أرض بمنطقتي رابعة وبيتر العبد لصالح جهاز مشروعات الخدمة الوطنية

(ب)		مسئلت			
Y	X	مسئلت	Y	X	مسئلت
٣١٥ ١' ٤٧,٤٧٧" N	٣٢٥ ٤٦' ٤٧,٤٤٦" E	١٥١	٣١٥ ١' ٤٠,٩٤٤" N	٣٢٥ ٤٦' ١٩,٤٠٨" E	١٥١
٣١٥ ١' ٤٧,٥٨٨" N	٣٢٥ ٤٦' ٤٧,٩٥٧" E	١٥٢	٣١٥ ١' ٤١,٢٥٢" N	٣٢٥ ٤٦' ١٩,٧٦٦" E	١٥٢
٣١٥ ١' ٤٧,٧٢٣" N	٣٢٥ ٤٦' ٤٨,٤٦٨" E	١٥٣	٣١٥ ١' ٤١,٥٧٧" N	٣٢٥ ٤٦' ٢٠,٢٦٦" E	١٥٣
٣١٥ ١' ٤٧,٨٨٣" N	٣٢٥ ٤٦' ٤٨,٩٧٨" E	١٥٤	٣١٥ ١' ٤١,٩١٧" N	٣٢٥ ٤٦' ٢٠,٧٦٦" E	١٥٤
٣١٥ ١' ٤٧,٩٢٣" N	٣٢٥ ٤٦' ٤٨,٩٦٨" E	١٥٥	٣١٥ ١' ٤٢,٢٧٧" N	٣٢٥ ٤٦' ٢١,٢٦٦" E	١٥٥
٣١٥ ١' ٤٨,٥٢٣" N	٣٢٥ ٤٦' ٥٠,٤٠٨" E	١٥٦	٣١٥ ١' ٤٢,٦٣٨" N	٣٢٥ ٤٦' ٢١,٧٥٥" E	١٥٦
٣١٥ ١' ٤٩,٠٢٣" N	٣٢٥ ٤٦' ٥٢,٩٧٤" E	١٥٧	٣١٥ ١' ٤٣,٠٩٣" N	٣٢٥ ٤٦' ٢٢,٢٤٧" E	١٥٧
٣١٥ ١' ٤٩,٤٧٥" N	٣٢٥ ٤٦' ٥٤,٥٠٠" E	١٥٨	٣١٥ ١' ٤٣,٦٥٥" N	٣٢٥ ٤٦' ٢٢,٧٥٥" E	١٥٨
٣١٥ ١' ٤٩,٥٢٣" N	٣٢٥ ٤٦' ٥٧,١٣٩" E	١٥٩	٣١٥ ١' ٤٤,٠٦٣" N	٣٢٥ ٤٦' ٢٣,٢٦٥" E	١٥٩
٣١٥ ١' ٤٩,٦٠٣" N	٣٢٥ ٤٦' ٥٧,٦٠٧" E	١٦٠	٣١٥ ١' ٤٤,١٩٩" N	٣٢٥ ٤٦' ٢٣,٧٦٦" E	١٦٠
٣١٥ ١' ٤٩,٧١٣" N	٣٢٥ ٤٦' ٥٨,٠٦٩" E	١٦١	٣١٥ ١' ٤٤,٥٩٥" N	٣٢٥ ٤٦' ٢٤,٢٦٦" E	١٦١
٣١٥ ١' ٤٩,٨٥٢" N	٣٢٥ ٤٦' ٥٨,٥٢١" E	١٦٢	٣١٥ ١' ٤٤,٩٩٧" N	٣٢٥ ٤٦' ٢٤,٧٦٦" E	١٦٢
٣١٥ ١' ٥٠,٠٠٣" N	٣٢٥ ٤٦' ٥٨,٩٦٣" E	١٦٣	٣١٥ ١' ٤٥,٤٥٥" N	٣٢٥ ٤٦' ٢٥,٢٦٦" E	١٦٣
٣١٥ ١' ٥٠,٠٤٦" N	٣٢٥ ٤٦' ٥٩,٣٩٠" E	١٦٤	٣١٥ ١' ٤٥,٩٢٥" N	٣٢٥ ٤٦' ٢٥,٧٦٦" E	١٦٤
٣١٥ ١' ٥٠,٤٠٣" N	٣٢٥ ٤٦' ٥٩,٨٤٠" E	١٦٥	٣١٥ ١' ٤٦,٤٨٨" N	٣٢٥ ٤٦' ٢٦,٢٦٦" E	١٦٥
٣١٥ ١' ٥٠,٦٣٢" N	٣٢٥ ٤٧' ٠٠,٢٠٣" E	١٦٦	٣١٥ ١' ٤٦,٩٦٣" N	٣٢٥ ٤٦' ٢٦,٧٦٦" E	١٦٦
٣١٥ ١' ٥٠,٨٢٣" N	٣٢٥ ٤٧' ٠٠,٤٩٧" E	١٦٧	٣١٥ ١' ٤٧,٤٠٧" N	٣٢٥ ٤٦' ٢٧,٢٦٦" E	١٦٧
٣١٥ ١' ٥٢,٠٠٣" N	٣٢٥ ٤٧' ٠٢,٢٢٤" E	١٦٨	٣١٥ ١' ٤٨,١١٨" N	٣٢٥ ٤٦' ٢٧,٧٦٦" E	١٦٨
٣١٥ ١' ٥٢,٠٥٣" N	٣٢٥ ٤٧' ٠٢,٣٠٩" E	١٦٩	٣١٥ ١' ٤٨,٦٧٣" N	٣٢٥ ٤٦' ٢٨,٢٦٦" E	١٦٩
٣١٥ ١' ٥٢,٣٢٤" N	٣٢٥ ٤٧' ٠٢,٦٧١" E	١٧٠	٣١٥ ١' ٤٨,٧٥٨" N	٣٢٥ ٤٦' ٢٨,٧٦٦" E	١٧٠
٣١٥ ١' ٥٢,٦١٣" N	٣٢٥ ٤٧' ٠٣,٠٦١" E	١٧١	٣١٥ ١' ٤٨,٦٣٨" N	٣٢٥ ٤٦' ٢٩,٢٦٦" E	١٧١
٣١٥ ١' ٥٢,٩٢٧" N	٣٢٥ ٤٧' ٠٣,٣٣٠" E	١٧٢	٣١٥ ١' ٤٩,٠٠٣" N	٣٢٥ ٤٦' ٢٩,٧٦٦" E	١٧٢
٣١٥ ١' ٥٣,٢٥٢" N	٣٢٥ ٤٧' ٠٣,٦٢٥" E	١٧٣	٣١٥ ١' ٤٩,٠٦٣" N	٣٢٥ ٤٦' ٣٠,٢٦٦" E	١٧٣
٣١٥ ١' ٥٣,٥٩٣" N	٣٢٥ ٤٧' ٠٣,٨٩٦" E	١٧٤	٣١٥ ١' ٤٩,٣٤٨" N	٣٢٥ ٤٦' ٣٠,٧٦٦" E	١٧٤
٣١٥ ١' ٥٣,٩٤٦" N	٣٢٥ ٤٧' ٠٤,١٤٦" E	١٧٥	٣١٥ ١' ٤٩,٥٤٨" N	٣٢٥ ٤٦' ٣١,٢٦٦" E	١٧٥
٣١٥ ١' ٥٤,٣١٢" N	٣٢٥ ٤٧' ٠٤,٣٥٩" E	١٧٦	٣١٥ ١' ٥٠,٠١٨" N	٣٢٥ ٤٦' ٣١,٧٦٦" E	١٧٦
٣١٥ ١' ٥٤,٦٩٠" N	٣٢٥ ٤٧' ٠٤,٥٥٠" E	١٧٧	٣١٥ ١' ٥٠,٣٧٨" N	٣٢٥ ٤٦' ٣٢,٢٦٦" E	١٧٧
٣١٥ ١' ٥٥,٠٧٨" N	٣٢٥ ٤٧' ٠٤,٧١٣" E	١٧٨	٣١٥ ١' ٥٠,٧٠٣" N	٣٢٥ ٤٦' ٣٢,٧٦٦" E	١٧٨
٣١٥ ١' ٥٥,٤٧٤" N	٣٢٥ ٤٧' ٠٤,٨٤٧" E	١٧٩	٣١٥ ١' ٥٠,٧١١" N	٣٢٥ ٤٦' ٣٣,٢٦٦" E	١٧٩
٣١٥ ١' ٥٥,٨٧٦" N	٣٢٥ ٤٧' ٠٤,٩٥٣" E	١٨٠	٣١٥ ١' ٥٠,٧٩٦" N	٣٢٥ ٤٦' ٣٣,٧٦٦" E	١٨٠
٣١٥ ١' ٥٥,٨٩٠" N	٣٢٥ ٤٧' ٠٤,٩٥٤" E	١٨١	٣١٥ ١' ٥٠,٣٢٩" N	٣٢٥ ٤٦' ٣٤,٢٦٦" E	١٨١
٣١٥ ١' ٥٦,٨٢٣" N	٣٢٥ ٤٧' ٠٥,٠٢٠" E	١٨٢	٣١٥ ١' ٥٠,٠٩٣" N	٣٢٥ ٤٦' ٣٤,٧٦٦" E	١٨٢
٣١٥ ١' ٥٨,٣٢٣" N	٣٢٥ ٥٠' ٠٤,٠٨٤" E	١٨٣	٣١٥ ١' ٤٩,٧٦٦" N	٣٢٥ ٤٦' ٣٥,٢٦٦" E	١٨٣
٣١٥ ١' ٥٦,٦٢٧" N	٣٢٥ ٥٠' ٠٤,١١٥" E	١٨٤	٣١٥ ١' ٤٩,٤٤٣" N	٣٢٥ ٤٦' ٣٥,٧٦٦" E	١٨٤
٣١٥ ١' ٥٦,٠٧٥" N	٣٢٥ ٥٠' ٠٤,٣٧٧" E	١٨٥	٣١٥ ١' ٤٩,١٤٨" N	٣٢٥ ٤٦' ٣٦,٢٦٦" E	١٨٥
٣١٥ ١' ٥٤,٤١٠" N	٣٢٥ ٥٠' ٠٤,٩٨٣" E	١٨٦	٣١٥ ١' ٤٨,٦٦٣" N	٣٢٥ ٤٦' ٣٦,٧٦٦" E	١٨٦
٣١٥ ١' ٥٤,١٢٥" N	٣٢٥ ٥٠' ٠٤,٩٨٠" E	١٨٧	٣١٥ ١' ٤٨,٣٦٠" N	٣٢٥ ٤٦' ٣٧,٢٦٦" E	١٨٧
٣١٥ ١' ٥٤,٧٦٦" N	٣٢٥ ٥٠' ٠٤,٦٨٣" E	١٨٨	٣١٥ ١' ٤٨,٠٦١" N	٣٢٥ ٤٦' ٣٧,٧٦٦" E	١٨٨
٣١٥ ١' ٥٤,٢٨٣" N	٣٢٥ ٥٠' ٠٤,٧٦١" E	١٨٩	٣١٥ ١' ٤٨,٠٥٥" N	٣٢٥ ٤٦' ٣٨,٢٦٦" E	١٨٩
٣١٥ ١' ٥٤,٤٦٥" N	٣٢٥ ٥٠' ٠٤,٣٣٥" E	١٩٠	٣١٥ ١' ٤٧,٩٦١" N	٣٢٥ ٤٦' ٣٨,٧٦٦" E	١٩٠
٣١٥ ١' ٥٤,٣٢٦" N	٣٢٥ ٥٠' ٠٤,٤١٦" E	١٩١	٣١٥ ١' ٤٧,٧٩٠" N	٣٢٥ ٤٦' ٣٩,٢٦٦" E	١٩١
٣١٥ ١' ٥٤,٣١٣" N	٣٢٥ ٥٠' ٠٤,١١٤" E	١٩٢	٣١٥ ١' ٤٧,٦٤١" N	٣٢٥ ٤٦' ٣٩,٧٦٦" E	١٩٢
٣١٥ ١' ٥٤,٣٨٨" N	٣٢٥ ٥٠' ٠٤,٧٠٤" E	١٩٣	٣١٥ ١' ٤٧,٥٢٣" N	٣٢٥ ٤٦' ٤٠,٢٦٦" E	١٩٣
٣١٥ ١' ٥٤,٨٨١" N	٣٢٥ ٥٠' ٠٤,٨٩٣" E	١٩٤	٣١٥ ١' ٤٧,٤٢٦" N	٣٢٥ ٤٦' ٤٠,٧٦٦" E	١٩٤
٣١٥ ١' ٥٤,٠٢٩" N	٣٢٥ ٥٠' ٠٤,٦٤٧" E	١٩٥	٣١٥ ١' ٤٧,٣٥٥" N	٣٢٥ ٤٦' ٤١,٢٦٦" E	١٩٥
٣١٥ ١' ٥٤,٣٨١" N	٣٢٥ ٥٠' ٠٤,٤٤١" E	١٩٦	٣١٥ ١' ٤٧,٢٦٠" N	٣٢٥ ٤٦' ٤١,٧٦٦" E	١٩٦
٣١٥ ١' ٥٤,٤٣٥" N	٣٢٥ ٥٠' ٠٤,٤٥٥" E	١٩٧	٣١٥ ١' ٤٧,٢٩٦" N	٣٢٥ ٤٦' ٤٢,٢٦٦" E	١٩٧
٣١٥ ١' ٥٤,٩٤٣" N	٣٢٥ ٥٠' ٠٤,٣٨٤" E	١٩٨	٣١٥ ١' ٤٧,٢٩٩" N	٣٢٥ ٤٦' ٤٢,٧٦٦" E	١٩٨
٣١٥ ١' ٥٤,٧٣٣" N	٣٢٥ ٥٠' ٠٤,٨٤١" E	١٩٩	٣١٥ ١' ٤٧,٣٣٣" N	٣٢٥ ٤٦' ٤٣,٢٦٦" E	١٩٩
٣١٥ ١' ٥٤,٧٧٨" N	٣٢٥ ٥٠' ٠٤,٠٤٩" E	٢٠٠	٣١٥ ١' ٤٧,٣٩٣" N	٣٢٥ ٤٦' ٤٣,٧٦٦" E	٢٠٠



CA-11
٤٥٧

(١٥)

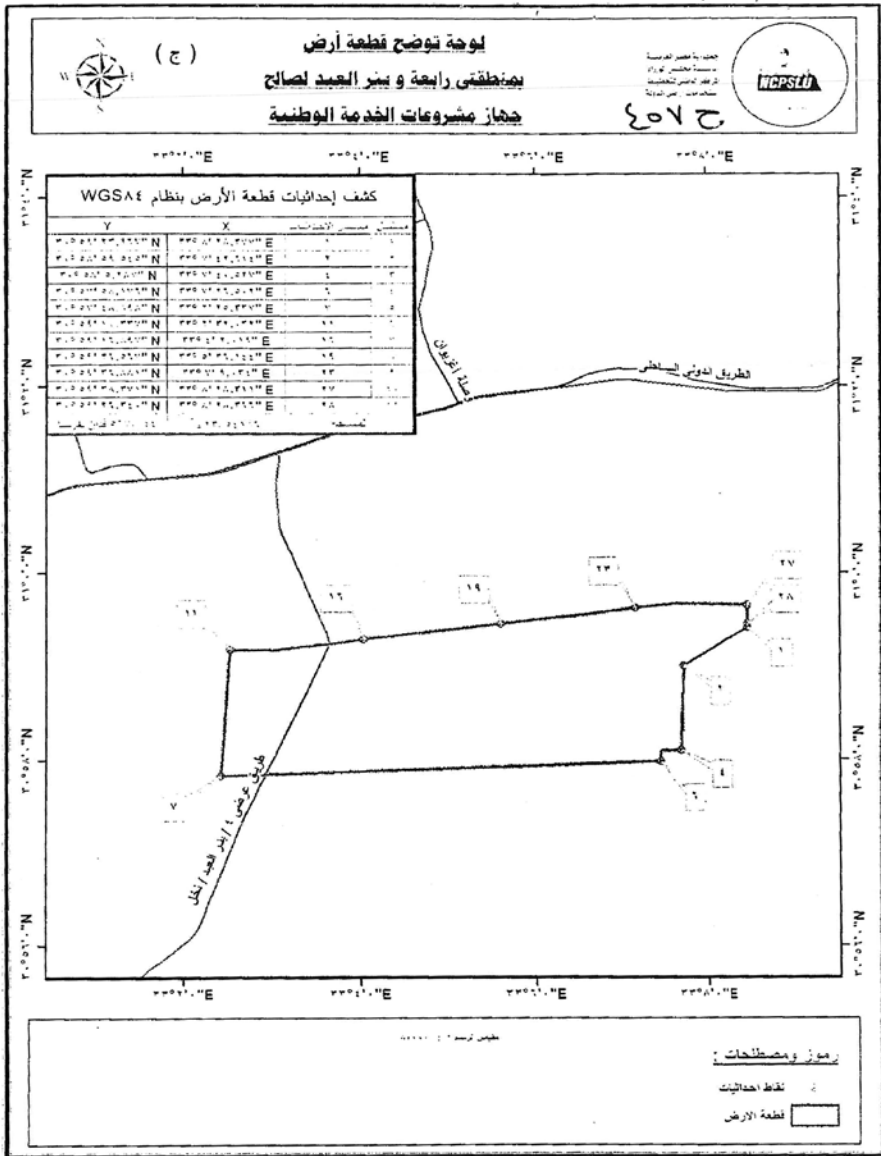
ج ٤٥٧

كشف احداثيات نظام WGS 84 لقطعة أرض بمنطقتي رابعة وبئر العبد					
(ب)					
Y	X	مسطل	Y	X	مستل
٣١٥ ١' ٨,١٨٩" N	٣٢٥ ٥٢' ٤٩,٣٣١" E	٥٥١	٣١٥ ٢' ٢,٥٥٧" N	٣٢٥ ٥٢' ٥,١٧٥" E	٥٠١
٣١٥ ١' ٧,٦٠٩" N	٣٢٥ ٥٢' ٤٩,١٣٢" E	٥٥٢	٣١٥ ٢' ١,٢٧٨" N	٣٢٥ ٥٢' ٠,٤٣١" E	٥٠٢
٣١٥ ١' ٧,٥٨٩" N	٣٢٥ ٥٢' ٤٩,٠٨٥" E	٥٥٣	٣١٥ ٢' ٥٩,٧٤٨" N	٣٢٥ ٥٢' ٠,٥٣٩" E	٥٠٣
٣١٥ ١' ٥,١٧١" N	٣٢٥ ٥٢' ٢٢,٧٤٣" E	٥٥٤	٣١٥ ٢' ٠,٤٤٩" N	٣٢٥ ٥٢' ٤,٩١٥" E	٥٠٤
٣١٥ ١' ٥,٢٣١" N	٣٢٥ ٥٢' ٢٢,٤٢٥" E	٥٥٥	٣١٥ ٢' ٥٧,٩١٧" N	٣٢٥ ٥٢' ٤,٩٢٢" E	٥٠٥
٣١٥ ١' ٤,٠٥٦" N	٣٢٥ ٥٢' ٢١,٤٧٦" E	٥٥٦	٣١٥ ٢' ٠,٢٥٣" N	٣٢٥ ٥٢' ٢,٠٢٣" E	٥٠٦
٣١٥ ١' ٤,٩٣٣" N	٣٢٥ ٥٢' ٢٨,٦٩٦" E	٥٥٧	٣١٥ ٢' ٥٧,٦٢١" N	٣٢٥ ٥٢' ٢١,٥٩٩" E	٥٠٧
٣١٥ ١' ٤,٥٨٢" N	٣٢٥ ٥٢' ٢٨,٢٨٢" E	٥٥٨	٣١٥ ٢' ٥٧,٣٤٥" N	٣٢٥ ٥٢' ٢١,٦٨٠" E	٥٠٨
٣١٥ ١' ٣,٠٤٣" N	٣٢٥ ٥٢' ٢٨,٢١٠" E	٥٥٩	٣١٥ ٢' ٥٤,٢٢١" N	٣٢٥ ٥٢' ٢٢,١٥٥" E	٥٠٩
٣١٥ ١' ٣,١٢٣" N	٣٢٥ ٥٢' ٢٢,٢٢٣" E	٥٦٠	٣١٥ ٢' ٥٠,٤٤٥" N	٣٢٥ ٥٢' ٢٥,١٩٧" E	٥١٠
٣١٥ ١' ٣,٢٩٠" N	٣٢٥ ٥٢' ٢١,٥٦٦" E	٥٦١	٣١٥ ٢' ٣١,٦٥٥" N	٣٢٥ ٥٢' ٢٧,٤١٣" E	٥١١
٣١٥ ١' ٣,٥٤٤" N	٣٢٥ ٥٢' ٢١,١٨٧" E	٥٦٢	٣١٥ ٢' ١١,٥٠٣" N	٣٢٥ ٥٢' ٥,٧٨٧" E	٥١٢
٣١٥ ١' ٣,٣١٥" N	٣٢٥ ٥٢' ٢١,٠٧٥" E	٥٦٣	٣١٥ ٢' ٥٦,٠٤٣" N	٣٢٥ ٥٢' ٠,٨٩٩" E	٥١٣
٣١٥ ١' ٣,٢٨٨" N	٣٢٥ ٥٢' ٢٠,٣٧٦" E	٥٦٤	٣١٥ ٢' ٤٦,٩٤٥" N	٣٢٥ ٥٢' ٤,٨٤٨" E	٥١٤
٣١٥ ١' ٣,٢٧٨" N	٣٢٥ ٥٢' ٢٠,٤٥٥" E	٥٦٥	٣١٥ ٢' ٣٨,٣٤١" N	٣٢٥ ٥٢' ١٢,٥٢٣" E	٥١٥
٣١٥ ١' ٣,٢٤٥" N	٣٢٥ ٥٢' ١٩,١٥٩" E	٥٦٦	٣١٥ ٢' ٣١,٥٤٦" N	٣٢٥ ٥٢' ١٦,١٢٤" E	٥١٦
٣١٥ ١' ٤,٨٠٠" N	٣٢٥ ٥٢' ١٨,٩٩٦" E	٥٦٧	٣١٥ ٢' ٢٤,٩٤٤" N	٣٢٥ ٥٢' ٢١,٣٩٤" E	٥١٧
٣١٥ ١' ٤,٥٣٧" N	٣٢٥ ٥٢' ١٨,٧٠٣" E	٥٦٨	٣١٥ ٢' ١٤,٤٨٠" N	٣٢٥ ٥٢' ٢٢,٥٦٦" E	٥١٨
٣١٥ ١' ٤,٠٠٠" N	٣٢٥ ٥٢' ١٨,٠٢٣" E	٥٦٩	٣١٥ ٢' ١٩,٥١٢" N	٣٢٥ ٥٢' ٢٤,٥٣٣" E	٥١٩
٣١٥ ١' ٣,٥٣٨" N	٣٢٥ ٥٢' ٢٤,٥٠٨" E	٥٧٠	٣١٥ ٢' ١٨,١٠٩" N	٣٢٥ ٥٢' ٢٥,٠٩٧" E	٥٢٠
٣١٥ ١' ٣,٢٣٣" N	٣٢٥ ٥٢' ٢٠,١٣٠" E	٥٧١	٣١٥ ٢' ١٧,٦٠٠" N	٣٢٥ ٥٢' ٢٥,٢٠٣" E	٥٢١
٣١٥ ١' ٣,٢٦٠" N	٣٢٥ ٥٢' ٢٠,٣٤٧" E	٥٧٢	٣١٥ ٢' ١٦,٥٠١" N	٣٢٥ ٥٢' ٢٥,٥٨٨" E	٥٢٢
٣١٥ ١' ٣,٢٤٤" N	٣٢٥ ٥٢' ٢٩,٠٠٠" E	٥٧٣	٣١٥ ٢' ١٥,١٧٥" N	٣٢٥ ٥٢' ٢٥,٥٠٠" E	٥٢٣
٣١٥ ١' ٢,٣٩٤" N	٣٢٥ ٥٢' ٢٣,٤٧٢" E	٥٧٤	٣١٥ ٢' ١٢,٨١٧" N	٣٢٥ ٥٢' ٢٦,١٦٥" E	٥٢٤
٣١٥ ١' ٢,٧٤٣" N	٣٢٥ ٥٢' ٢٢,٤٠٩" E	٥٧٥	٣١٥ ٢' ٢,٦٢٣" N	٣٢٥ ٥٢' ٢٧,١٠٠" E	٥٢٥
٣١٥ ١' ٢,٨١١" N	٣٢٥ ٥٢' ٢٦,٠٨٢" E	٥٧٦	٣١٥ ٢' ٢,٤٩٦" N	٣٢٥ ٥٢' ٢٧,١١٢" E	٥٢٦
٣١٥ ١' ٢,٣٤٥" N	٣٢٥ ٥٢' ٢٥,٦٠٠" E	٥٧٧	٣١٥ ٢' ٢,٥٢٥" N	٣٢٥ ٥٢' ٢٦,٤٩٦" E	٥٢٧
٣١٥ ١' ٢,٨٠٠" N	٣٢٥ ٥٢' ١٨,٩٩٦" E	٥٧٨	٣١٥ ٢' ٢,٨٤٣" N	٣٢٥ ٥٢' ٢٥,٦٦٩" E	٥٢٨
٣١٥ ١' ٢,٤٦٠" N	٣٢٥ ٥٢' ١٨,٤٧٤" E	٥٧٩	٣١٥ ٢' ٥,١٨٧" N	٣٢٥ ٥٢' ١٨,٢٢٩" E	٥٢٩
٣١٥ ١' ٢,٧٨٤" N	٣٢٥ ٥٢' ١٨,٩٦٤" E	٥٨٠	٣١٥ ٢' ٦,٤٤٥" N	٣٢٥ ٥٢' ١٤,٧٩٧" E	٥٣٠
٣١٥ ١' ٢,٧٠٠" N	٣٢٥ ٥٢' ١٤,٢٢٣" E	٥٨١	٣١٥ ٢' ٧,٢٥٧" N	٣٢٥ ٥٢' ١٦,٦٦٧" E	٥٣١
٣١٥ ١' ٢,٤٠٠" N	٣٢٥ ٥٢' ١٤,٣٧١" E	٥٨٢	٣١٥ ٢' ٨,١٠١" N	٣٢٥ ٥٢' ١٨,٤٢١" E	٥٣٢
٣١٥ ١' ٢٣,٣٧٦" N	٣٢٥ ٥٢' ١٤,٤١٩" E	٥٨٣	٣١٥ ٢' ٨,٣١٦" N	٣٢٥ ٥٢' ٥,٥٥٨" E	٥٣٣
٣١٥ ١' ٢٣,١٩٣" N	٣٢٥ ٥٢' ٩,١٣١" E	٥٨٤	٣١٥ ٢' ٨,٤٦٤" N	٣٢٥ ٥٢' ٣,٣١٧" E	٥٣٤
٣١٥ ١' ٢٥,٠٠٠" N	٣٢٥ ٥٢' ٣,٧١٤" E	٥٨٥	٣١٥ ٢' ٨,٤٣٨" N	٣٢٥ ٥٢' ٣,٧٥٥" E	٥٣٥
٣١٥ ١' ٢٦,٠٠٠" N	٣٢٥ ٥٢' ٥٩,٩٤٩" E	٥٨٦	٣١٥ ٢' ٩,٨٠٦" N	٣٢٥ ٥٢' ٣,٧٠٠" E	٥٣٦
٣١٥ ١' ٢٧,٢٥٦" N	٣٢٥ ٥٢' ٥٧,٩٨١" E	٥٨٧	٣١٥ ٢' ١٥,٦٩٩" N	٣٢٥ ٥٢' ١٤,٠٦٠" E	٥٣٧
٣١٥ ١' ٤٠,٤٢٨" N	٣٢٥ ٥٢' ٥٠,٤٩١" E	٥٨٨	٣١٥ ٢' ١٢,٨٤٢" N	٣٢٥ ٥٢' ١٧,٨٦٦" E	٥٣٨
٣١٥ ١' ٤٠,٣٠٨" N	٣٢٥ ٥٢' ٤٦,٦٩٤" E	٥٨٩	٣١٥ ٢' ١٤,٠٥٦" N	٣٢٥ ٥٢' ٢٦,٧٧٠" E	٥٣٩
٣١٥ ١' ٥٠,٧٢١" N	٣٢٥ ٥٢' ٤٥,٩٥١" E	٥٩٠	٣١٥ ٢' ١٦,٠٨٣" N	٣٢٥ ٥٢' ٢٢,١٨٧" E	٥٤٠
٣١٥ ١' ٤٧,٤٩٠" N	٣٢٥ ٥٢' ٣٣,٧٨٤" E	٥٩١	٣١٥ ٢' ١٦,٦٦٦" N	٣٢٥ ٥٢' ٢٤,٠١٩" E	٥٤١
٣١٥ ١' ٤٧,٤٦٠" N	٣٢٥ ٥٢' ٣٣,٤٩٥" E	٥٩٢	٣١٥ ٢' ١٦,٧٩٣" N	٣٢٥ ٥٢' ٢١,٩٨٣" E	٥٤٢
٣١٥ ١' ٤٦,٨٧٠" N	٣٢٥ ٥٢' ٣٢,٤٤٢" E	٥٩٣	٣١٥ ٢' ٢٠,٠١٤" N	٣٢٥ ٥٢' ٢١,٠٢٣" E	٥٤٣
٣١٥ ١' ٣٨,٤٦٥" N	٣٢٥ ٥٢' ٣٥,٢٥٩" E	٥٩٤	٣١٥ ٢' ١٨,٠١٩" N	٣٢٥ ٥٢' ١٣,٤٢٥" E	٥٤٤
٣١٥ ١' ٣٧,١٤٤" N	٣٢٥ ٥٢' ٢٨,٤٠٥" E	٥٩٥	٣١٥ ٢' ٢٣,١٢٤" N	٣٢٥ ٥٢' ١٣,٤٤٩" E	٥٤٥
٣١٥ ١' ٣٥,٥٤٦" N	٣٢٥ ٥٢' ٢٨,٧٩٦" E	٥٩٦	٣١٥ ٢' ٢٢,٥١٩" N	٣٢٥ ٥٢' ١٤,١٥٥" E	٥٤٦
٣١٥ ١' ٣٣,٧٩٤" N	٣٢٥ ٥٢' ٢٩,٢٤٨" E	٥٩٧	٣١٥ ٢' ٢٤,١٩٩" N	٣٢٥ ٥٢' ١٤,١٦٦" E	٥٤٧
٣١٥ ١' ٣٣,٣٧٨" N	٣٢٥ ٥٢' ٢٧,٤٩١" E	٥٩٨	٣١٥ ٢' ٢٣,٧٢١" N	٣٢٥ ٥٢' ١٤,٩٢٨" E	٥٤٨
٣١٥ ١' ٣٧,٥٠١" N	٣٢٥ ٥٢' ٢٩,٧١٦" E	٥٩٩	٣١٥ ٢' ٢٠,٥٨٤" N	٣٢٥ ٥٢' ١٤,٩٣٢" E	٥٤٩
٣١٥ ١' ٣٦,٨٣٥" N	٣٢٥ ٥٢' ٣٣,٤٥٠" E	٦٠٠	٣١٥ ٢' ١١,٢٦٦" N	٣٢٥ ٥٢' ١٤,٦٢٥" E	٥٥٠



٤٨-١٥
٤٥٧

(١٧)



٤٥٦ / ١٤

(١٨)

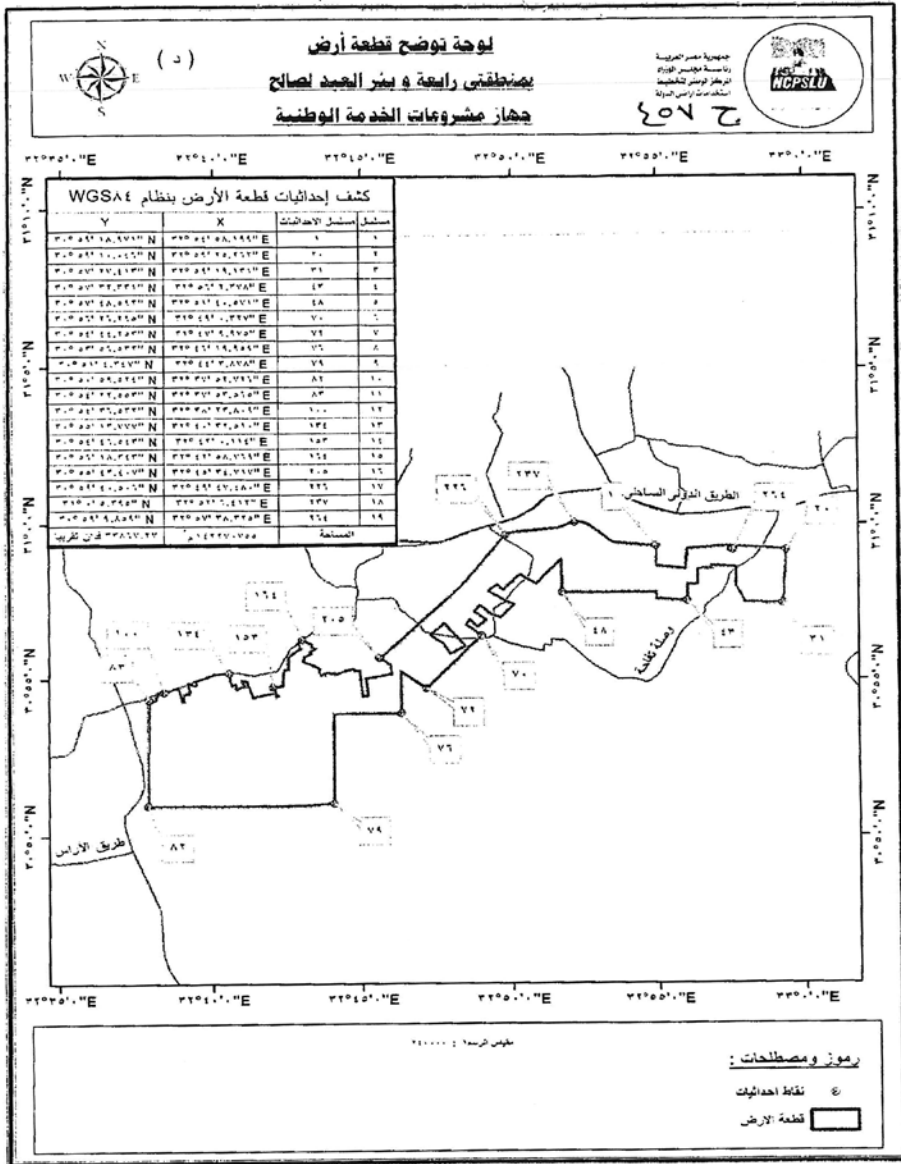
ج ٤٥٧

كشف احداثيات بنظام WGS ٨٤ لقطعة أرض بمنطقتي رابعة وبنر العبد لصالح جهاز مشروعات الخدمة الوطنية		
Y	X	متسلسل
٢.٠٥٩' ٢٢,٩٦٧" N	٣٣° ٨' ٢٨,٢٧٧" E	١
٢.٠٥٨' ٥٩,٥٥٤" N	٣٣° ٧' ٤٢,٦١٤" E	٢
٢.٠٥٨' ٤١,٧٦٥" N	٣٣° ٧' ٤١,٩٣٠" E	٣
٢.٠٥٨' ٥,٢٨٧" N	٣٣° ٧' ٤٠,٥٢٧" E	٤
٢.٠٥٨' ٥,١٧٤" N	٣٣° ٧' ٢٦,٣١٩" E	٥
٢.٠٥٧' ٥٨,١٧٦" N	٣٣° ٧' ٢٦,٥٠٢" E	٦
٢.٠٥٧' ٤٨,٨٩٨" N	٣٣° ٦' ٢٥,٣٣٧" E	٧
٢.٠٥٨' ١٦,٨٧٤" N	٣٣° ٦' ٢٧,٦٤٤" E	٨
٢.٠٥٨' ٤٣,٠١٩" N	٣٣° ٦' ٢٩,٧٧٧" E	٩
٢.٠٥٩' ٢,٦٦٦" N	٣٣° ٦' ٣١,٣٩١" E	١٠
٢.٠٥٩' ١٠,٣٣٧" N	٣٣° ٦' ٣٢,٠٢٢" E	١١
٢.٠٥٩' ٩,٩٩٢" N	٣٣° ٦' ٣٥,٣٨٠" E	١٢
٢.٠٥٩' ٩,٧١٢" N	٣٣° ٦' ٠,٦٦٧" E	١٣
٢.٠٥٩' ١١,٣٣٧" N	٣٣° ٦' ١٥,٦٧٧" E	١٤
٢.٠٥٩' ١٤,٧٦١" N	٣٣° ٦' ٤٦,٧٩٧" E	١٥
٢.٠٥٩' ١٦,٨٩٧" N	٣٣° ٤' ٢,٠١٩" E	١٦
٢.٠٥٩' ٢٢,٢٦٨" N	٣٣° ٤' ٥٦,٣٤٠" E	١٧
٢.٠٥٩' ٢٤,٦٢٥" N	٣٣° ٥' ١٩,٤٩٣" E	١٨
٢.٠٥٩' ٢٦,٥٦٧" N	٣٣° ٥' ٣٦,١٤٤" E	١٩
٢.٠٥٩' ٢٩,٢٦٩" N	٣٣° ٦' ٠,٩٤٦" E	٢٠
٢.٠٥٩' ٣١,٧٠٣" N	٣٣° ٦' ٢٦,٥٣٨" E	٢١
٢.٠٥٩' ٣٤,٥٣٣" N	٣٣° ٦' ٥٠,١٤٩" E	٢٢
٢.٠٥٩' ٣٦,٨٨١" N	٣٣° ٧' ٩,٠٣٤" E	٢٣
٢.٠٥٩' ٣٨,٨٧٣" N	٣٣° ٧' ٣١,٠٨١" E	٢٤
٢.٠٥٩' ٣٨,٩٢٠" N	٣٣° ٧' ٣٢,٤٧٠" E	٢٥
٢.٠٥٩' ٣٩,٤٥٤" N	٣٣° ٧' ٤٨,٢٢٦" E	٢٦
٢.٠٥٩' ٣٨,٣٧١" N	٣٣° ٨' ٢٨,٣١١" E	٢٧
٢.٠٥٩' ٢٦,٣٤٠" N	٣٣° ٨' ٢٨,٣٦٦" E	٢٨
٥٦٧٨,٤٤ فدان تقريبا	٢٣٨٥٤١٨٦ م ^٢	المساحة



CA-16
٤٥٧

(١٩)



١٦
٤٥٧

(٢٠)

ح ٤٥٧

كشف احداثيات نظام WGS ٨٤ لقطعة ارض بمنطقتي رابعة وبنر العبد
لصالح جهاز مشروعات الخدمة الوطنية

Y	X	ممسثل	Y	X	ممسثل
٣٠°٥٨'٥,٤٢٨" N	٣٣°٥٠'٤٧,٤٩٧" E	٥١	٣٠°٥٩'١٨,٩٧١" N	٣٣°٥٤'٥٨,١٩٩" E	١
٣٠°٥٨'٢٣,٢٦٠" N	٣٣°٥٠'١٥,٢٣٧" E	٥٢	٣٠°٥٨'٣٨,٥٩٧" N	٣٣°٥٤'٥٧,٨٠٤" E	٢
٣٠°٥٧'٥٣,٢٨٢" N	٣٣°٤٩'٤١,٧٩٢" E	٥٣	٣٠°٥٨'٣٣,٥٩٩" N	٣٣°٥٥'٥٩,٠٣٣" E	٣
٣٠°٥٨'٣٠,٠١٠" N	٣٣°٤٩'٣٠,٥٥٣" E	٥٤	٣٠°٥٩'١١,٦٨٨" N	٣٣°٥٦'١٠,٦٦٦" E	٤
٣٠°٥٧'٥١,٨٧٠" N	٣٣°٤٩'١٣,٥٥٩" E	٥٥	٣٠°٥٩'١٢,٥٥٨" N	٣٣°٥٦'١٢,٣٥١" E	٥
٣٠°٥٧'٣٢,٤٧٠" N	٣٣°٤٩'٤٦,٣٤٧" E	٥٦	٣٠°٥٩'١٣,٩٤٧" N	٣٣°٥٦'٢٨,٥١١" E	٦
٣٠°٥٧'٣٥,٤٧٥" N	٣٣°٥٠'٣,٧٢٠" E	٥٧	٣٠°٥٩'١٥,٠١١" N	٣٣°٥٦'٤١,٠٢٦" E	٧
٣٠°٥٧'١,١٤٦" N	٣٣°٤٩'٣٧,٦٨٥" E	٥٨	٣٠°٥٩'١٥,٩٨٣" N	٣٣°٥٦'٥٢,٢٥٢" E	٨
٣٠°٥٧'٧,١٧٦" N	٣٣°٤٩'١٨,٨٧٤" E	٥٩	٣٠°٥٩'١٦,٩٢٢" N	٣٣°٥٧'٢,٦٥٤" E	٩
٣٠°٥٧'٢٣,٢٧٥" N	٣٣°٤٩'٥٧,٥٩٥" E	٦٠	٣٠°٥٩'١٧,٧٣٥" N	٣٣°٥٧'١٢,٥٣٧" E	١٠
٣٠°٥٧'١٢,٦٢٥" N	٣٣°٤٨'٤٥,٨٢٥" E	٦١	٣٠°٥٩'١٨,١٤٨" N	٣٣°٥٧'١٧,٢٩١" E	١١
٣٠°٥٧'٥٦,٣٣٤" N	٣٣°٤٩'٩,١٦٤" E	٦٢	٣٠°٥٩'١٨,٢٤١" N	٣٣°٥٧'١٨,٧١٠" E	١٢
٣٠°٥٧'٤٣,٤٠٠" N	٣٣°٤٨'٥٢,٠٩٤" E	٦٣	٣٠°٥٩'١٨,٢٨٢" N	٣٣°٥٧'٢٠,١١٣" E	١٣
٣٠°٥٦'٥٦,١٣٤" N	٣٣°٤٨'٣٦,٩٥٠" E	٦٤	٣٠°٥٩'١٨,٢٣٨" N	٣٣°٥٧'٢١,٣٣٥" E	١٤
٣٠°٥٦'٥٦,١٣٤" N	٣٣°٤٨'٣٦,٩٥٠" E	٦٥	٣٠°٥٩'١٨,٢٣٨" N	٣٣°٥٧'٢٣,٢٦٦" E	١٥
٣٠°٥٦'٤٦,٩٩٩" N	٣٣°٤٨'٣١,٠٦٤" E	٦٦	٣٠°٥٩'١٨,١٠٩" N	٣٣°٥٧'٢٤,٦٨٦" E	١٦
٣٠°٥٦'٢٦,٤٧٧" N	٣٣°٤٩'٠,١٩٩" E	٦٧	٣٠°٥٩'١٧,٣٣٣" N	٣٣°٥٧'٢٦,١٨٢" E	١٧
٣٠°٥٦'٢٦,٣٢١" N	٣٣°٤٩'٠,٢٩١" E	٦٨	٣٠°٥٩'١٤,٧٥٨" N	٣٣°٥٨'١٥,٢٩١" E	١٨
٣٠°٥٦'٢٦,٣٢٠" N	٣٣°٤٩'٠,٢٩٢" E	٦٩	٣٠°٥٩'١٢,٦٩٢" N	٣٣°٥٨'١٦,٣٩٤" E	١٩
٣٠°٥٦'٢٦,٢٩٥" N	٣٣°٤٩'٠,٣٢٧" E	٧٠	٣٠°٥٩'١٠,٠٤٦" N	٣٣°٥٨'٢٥,٢٦٦" E	٢٠
٣٠°٥٦'٦,٠٣٨" N	٣٣°٤٨'٣٨,٤١٣" E	٧١	٣٠°٥٩'١,٠٢٨" N	٣٣°٥٨'٢٤,٣٤١" E	٢١
٣٠°٥٤'٤٤,٢٥٣" N	٣٣°٤٧'٩,٩٧٥" E	٧٢	٣٠°٥٨'٥٧,٧٠٤" N	٣٣°٥٨'٢٤,٣٣٣" E	٢٢
٣٠°٥٥'١٦,٧٨٥" N	٣٣°٤٧'١٧,٥٩٤" E	٧٣	٣٠°٥٨'٥٥,٣٠٠" N	٣٣°٥٨'٢٤,٢٣٤" E	٢٣
٣٠°٥٥'١٦,٧٨٥" N	٣٣°٤٧'١٧,٥٩٤" E	٧٤	٣٠°٥٨'٣٦,٤٩٠" N	٣٣°٥٨'٢٢,٩٢٣" E	٢٤
٣٠°٥٥'٣٩,٨٠٠" N	٣٣°٤٨'١٨,٦٨١" E	٧٥	٣٠°٥٨'٣٦,٢٠٢" N	٣٣°٥٨'٢٢,٤٠٠" E	٢٥
٣٠°٥٣'٥٦,٥٣٢" N	٣٣°٤٦'١٩,٩٥٩" E	٧٦	٣٠°٥٨'٢٤,٤٤٨" N	٣٣°٥٨'٢٢,٠٨١" E	٢٦
٣٠°٥٣'٥٦,١١٣" N	٣٣°٤٥'٢٩,٣٨١" E	٧٧	٣٠°٥٨'٢٠,٠٢٩" N	٣٣°٥٨'٢٢,٧٧٧" E	٢٧
٣٠°٥٣'٥٥,٢٨٧" N	٣٣°٤٦'٢,٥٤٤" E	٧٨	٣٠°٥٨'١٥,٥٥٤" N	٣٣°٥٨'٢١,٦٥٥" E	٢٨
٣٠°٥١'٤,٣٤٧" N	٣٣°٤٦'٣,٨٧٨" E	٧٩	٣٠°٥٨'١٤,٢٥٩" N	٣٣°٥٨'٢١,٣٧٤" E	٢٩
٣٠°٥١'٠,٤٤٩" N	٣٣°٤٣'٣,٤٠٣" E	٨٠	٣٠°٥٧'٥٨,٥٣٦" N	٣٣°٥٨'٢٠,٢٦٦" E	٣٠
٣٠°٥٠'٥٩,٢٢٨" N	٣٣°٤٣'١٨,٣١١" E	٨١	٣٠°٥٧'٢٧,٤١٣" N	٣٣°٥٨'١٩,١٣١" E	٣١
٣٠°٥٠'٥٩,٥٢٤" N	٣٣°٤٣'٥٢,٧٢٦" E	٨٢	٣٠°٥٧'٢٩,٤٥٧" N	٣٣°٥٨'٢٠,٩٥٥" E	٣٢
٣٠°٥١'٢٢,٥٥٣" N	٣٣°٤٣'٥٢,٥٦٥" E	٨٣	٣٠°٥٧'٣٩,٠١٣" N	٣٣°٥٨'٥٧,٠١٣" E	٣٣
٣٠°٥١'٢٢,٨٦٦" N	٣٣°٤٣'٥٤,٩٨٢" E	٨٤	٣٠°٥٧'٥٨,٦١٧" N	٣٣°٥٨'٤٤,٧٤٠" E	٣٤
٣٠°٥٤'٢١,١٨٥" N	٣٣°٤٣'٥٥,٨٨٥" E	٨٥	٣٠°٥٨'٣٦,٢٧٣" N	٣٣°٥٨'٤٣,٩٣٠" E	٣٥
٣٠°٥٤'٢٢,١٠٠" N	٣٣°٤٣'٥٨,٧٧٢" E	٨٦	٣٠°٥٨'٣٩,٣٩٤" N	٣٣°٥٨'٥٢,٩٩٩" E	٣٦
٣٠°٥٤'٢١,١١٠" N	٣٣°٤٣'٥٩,٩٧٢" E	٨٧	٣٠°٥٨'٣٣,٩٨١" N	٣٣°٥٨'٥٢,٦٥٣" E	٣٧
٣٠°٥٤'٢٠,٩٠٧" N	٣٣°٤٣'١١,١٢٩" E	٨٨	٣٠°٥٨'٣٤,٠٠٠" N	٣٣°٥٨'٣٦,٦٦٢" E	٣٨
٣٠°٥٤'٢١,٠٨٣" N	٣٣°٤٣'٢,٣٦٥" E	٨٩	٣٠°٥٨'٣٢,٤٢٢" N	٣٣°٥٨'٣٥,٨٨١" E	٣٩
٣٠°٥٤'٢١,٥٣٧" N	٣٣°٤٣'٥,٠١٤" E	٩٠	٣٠°٥٨'٣٢,١٠٣" N	٣٣°٥٨'٢٤,٠٩١" E	٤٠
٣٠°٥٤'٢٣,١٥٦" N	٣٣°٤٣'٨,٧٦١" E	٩١	٣٠°٥٨'٣,٢٨١" N	٣٣°٥٨'٢٣,٩٣٣" E	٤١
٣٠°٥٤'٢٦,٧٦١" N	٣٣°٤٣'٧,١٩٢" E	٩٢	٣٠°٥٨'٣,٢٩٠" N	٣٣°٥٨'٢٣,٢٤٧" E	٤٢
٣٠°٥٤'٢٧,٩٠٤" N	٣٣°٤٣'١٠,١٣٩" E	٩٣	٣٠°٥٧'٣٢,٣٣١" N	٣٣°٥٨'٢٢,٣٧٨" E	٤٣
٣٠°٥٤'٢٩,٨٩٥" N	٣٣°٤٣'٩,٣١٤" E	٩٤	٣٠°٥٧'٣٦,٤٦٠" N	٣٣°٥٨'٥٧,٧٩٢" E	٤٤
٣٠°٥٤'٣٠,٤٨٦" N	٣٣°٤٣'١١,٤٠٥" E	٩٥	٣٠°٥٧'٤٩,٣٣١" N	٣٣°٥٨'٥٧,٧٩٥" E	٤٥
٣٠°٥٤'٣٤,٦٩٩" N	٣٣°٤٣'٩,٧٩٦" E	٩٦	٣٠°٥٧'٤٩,٢٨٨" N	٣٣°٥٨'٤٥,٦٠٦" E	٤٦
٣٠°٥٤'٣٥,٠٥٨" N	٣٣°٤٣'١٠,٧٣٣" E	٩٧	٣٠°٥٧'٤٩,٢٨٧" N	٣٣°٥٨'٤٥,٦٠٦" E	٤٧
٣٠°٥٤'٣٥,٩٢٠" N	٣٣°٤٣'١٦,٨٨٢" E	٩٨	٣٠°٥٧'٤٨,٥٩٢" N	٣٣°٥٨'٤١,٥٧١" E	٤٨
٣٠°٥٤'٣٦,٣١٠" N	٣٣°٤٣'٢١,٢٥٥" E	٩٩	٣٠°٥٨'٥١,٦٩٥" N	٣٣°٥٨'٣٧,٥٧٤" E	٤٩
٣٠°٥٤'٣٦,٥٣٢" N	٣٣°٤٣'٢٣,٨٠٩" E	١٠٠	٣٠°٥٨'٥٠,٤٦٤" N	٣٣°٥٨'٤٧,٥٣٣" E	٥٠



CA-17
٤٥٧

(٢٢)

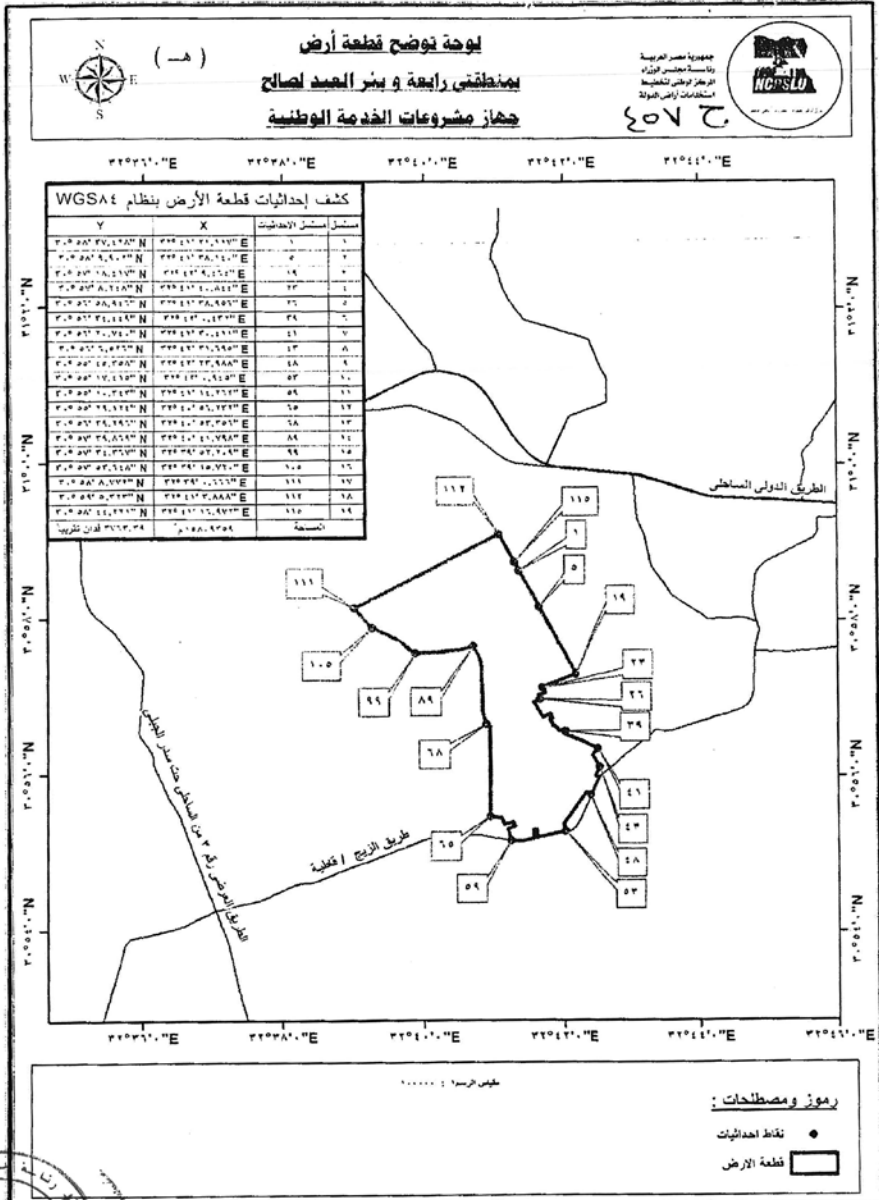
ح ٤٥٧

كشف احداثيات بنظام WGS ٨٤ لقطعة أرض بمنطقتي رابعة وبنر العبد لصالح جهاز مشروعات الخدمة الوطنية					
Y	X	مسلم	Y	X	مسلم
٣٠°٥٩'٥٤,٤٥٢" N	٣٢°٥١'٣١,٩١٦" E	٢٢٣	٣٠°٥٤'٣٠,١٤٤" N	٣٢°٤٥'١٢,٨٨٧" E	٢٠١
٣٠°٥٩'٥٩,٢٦٨" N	٣٢°٥١'٤٧,٨٠٣" E	٢٢٤	٣٠°٥٥'٢,٥٧٣" N	٣٢°٤٥'٧,٧٨٤" E	٢٠٢
٣١°٠'٣,٠١٤" N	٣٢°٥١'٥٧,٣٧٦" E	٢٢٥	٣٠°٥٥'١١,٣٢٣" N	٣٢°٤٥'١٦,٦٤٤" E	٢٠٣
٣١°٠'٤,٥٦٦" N	٣٢°٥٢'٢,٢١٣" E	٢٢٦	٣٠°٥٥'٢٩,٣٥٨" N	٣٢°٤٥'٥٧,٢٤١" E	٢٠٤
٣١°٠'٥,٣٤٥" N	٣٢°٥٢'٦,٤١٢" E	٢٢٧	٣٠°٥٥'٤٣,٤٧٧" N	٣٢°٤٥'٣٤,٧١٧" E	٢٠٥
٣١°٠'٥,٨٨٩" N	٣٢°٥٢'١٠,٠٩٣" E	٢٢٨	٣٠°٥٥'٤٦,٨٣١" N	٣٢°٤٥'٤٠,٩٢٦" E	٢٠٦
٣١°٠'٥,٨٦٨" N	٣٢°٥٢'١٥,٢٠٢" E	٢٢٩	٣٠°٥٦'٢,١٨٢" N	٣٢°٤٥'١٤,٠٨٧" E	٢٠٧
٣١°٠'٥,١٢٧" N	٣٢°٥٢'٢١,٥٢٩" E	٢٤٠	٣٠°٥٦'١٤,١٦٣" N	٣٢°٤٥'١٤,٠٣١" E	٢٠٨
٣١°٠'٤,٢٥٣" N	٣٢°٥٢'٢٤,١٩٤" E	٢٤١	٣٠°٥٦'٢٤,٢٤٣" N	٣٢°٤٥'٢٥,٧٠٣" E	٢٠٩
٣١°٠'٤,١١٤" N	٣٢°٥٢'٣١,٦٥١" E	٢٤٢	٣٠°٥٦'٣٤,٤٤٣" N	٣٢°٤٥'٣٦,٢٢٢" E	٢١٠
٣٠°٥٩'٥١,٠٧٣" N	٣٢°٥٢'٤٧,٢٨٨" E	٢٤٣	٣٠°٥٦'٥٠,٢٢٨" N	٣٢°٤٥'٥٥,٤٩٧" E	٢١١
٣٠°٥٩'٤٠,٨٧٨" N	٣٢°٥٢'٣,٩٤٣" E	٢٤٤	٣٠°٥٧'١,٨٨٠" N	٣٢°٤٥'١٦,٢٢٦" E	٢١٢
٣٠°٥٩'٣١,٠٩٣" N	٣٢°٥٢'١٨,٤٧٠" E	٢٤٥	٣٠°٥٧'٢٣,٠١٣" N	٣٢°٤٥'٣٤,٢٤٧" E	٢١٣
٣٠°٥٩'٢٧,٠٠٠" N	٣٢°٥٢'٢٦,١٣٧" E	٢٤٦	٣٠°٥٧'٣٣,٤٤٩" N	٣٢°٤٥'٤٦,٨٦١" E	٢١٤
٣٠°٥٩'٢٤,٨٤٠" N	٣٢°٥٢'٣٢,٨٤٣" E	٢٤٧	٣٠°٥٧'٤٧,٤٤٩" N	٣٢°٤٥'٣٦,٢١٧" E	٢١٥
٣٠°٥٩'٢٢,٧٧٠" N	٣٢°٥٢'٥٥,٨٦١" E	٢٤٨	٣٠°٥٧'٥٩,٤٣٥" N	٣٢°٤٥'١٧,٥٦٥" E	٢١٦
٣٠°٥٩'٢٠,٤٧٠" N	٣٢°٥٢'٢٣,٧٥٧" E	٢٤٩	٣٠°٥٨'١,١٥٤" N	٣٢°٤٥'٢٩,٤٤١" E	٢١٧
٣٠°٥٩'١٩,٢٧٥" N	٣٢°٥٢'٤٤,٥٧٥" E	٢٥٠	٣٠°٥٨'١٨,٤٤١" N	٣٢°٤٥'٣٦,١١٧" E	٢١٨
٣٠°٥٩'١٨,٩٧١" N	٣٢°٥٢'٥٨,١٩٩" E	٢٥١	٣٠°٥٨'٢٩,٧٢٢" N	٣٢°٤٥'٤٦,٢٩٠" E	٢١٩
٣٠°٥٩'١١,٦٨٢" N	٣٢°٥٣'٤٢,١١٩" E	٢٥٢	٣٠°٥٨'٤٣,٩٤٥" N	٣٢°٤٥'٥٧,٦٣٤" E	٢٢٠
٣٠°٥٩'٥١,٧٨٣" N	٣٢°٥٣'٥٦,٦٤١" E	٢٥٣	٣٠°٥٨'٥٨,٩١٨" N	٣٢°٤٥'١٠,١١٥" E	٢٢١
٣٠°٥٩'٥٠,٠٧٠" N	٣٢°٥٤'٢٨,٩٩٩" E	٢٥٤	٣٠°٥٨'٥٨,٢٢٣" N	٣٢°٤٥'١١,٢٢٤" E	٢٢٢
٣٠°٥٩'٤٨,٧٨٨" N	٣٢°٥٤'٤٥,٣٨٠" E	٢٥٥	٣٠°٥٩'١٩,٨٠٣" N	٣٢°٤٥'٢٨,٧٨١" E	٢٢٣
٣٠°٥٩'٢٨,٠٣٣" N	٣٢°٥٤'١٧,٠٣١" E	٢٥٦	٣٠°٥٩'٣٦,٠٣٩" N	٣٢°٤٥'٤٢,٢٤٠" E	٢٢٤
٣٠°٥٩'١٨,١٠٤" N	٣٢°٥٤'٣٠,٤٤٤" E	٢٥٧	٣٠°٥٩'٣٧,٩٤٩" N	٣٢°٤٥'٤٤,٢٢٢" E	٢٢٥
٣٠°٥٩'١١,٦٨٢" N	٣٢°٥٤'٤٢,١١٩" E	٢٥٨	٣٠°٥٩'٤٠,٥٠٦" N	٣٢°٤٥'٤٧,٤٨٠" E	٢٢٦
٣٠°٥٩'١٤,٨١٠" N	٣٢°٥٤'٣٦,٦٤٧" E	٢٥٩	٣٠°٥٩'٤٣,٣٧٦" N	٣٢°٤٥'٥٣,٦١٠" E	٢٢٧
٣٠°٥٩'١٤,٩١٠" N	٣٢°٥٤'٢٨,٩٨٦" E	٢٦٠	٣٠°٥٩'٤٥,٥٥١" N	٣٢°٥٠'٠٠,٢٨١" E	٢٢٨
٣٠°٥٩'١٢,٥٨٩" N	٣٢°٥٤'٢٥,٩٣٤" E	٢٦١	٣٠°٥٩'٤٧,٢٧٥" N	٣٢°٥٠'١٨,٤٧٦" E	٢٢٩
٣٠°٥٩'٨,٩٢٨" N	٣٢°٥٤'٢٦,٥٩٤" E	٢٦٢	٣٠°٥٩'٤٩,٥٧٣" N	٣٢°٥٠'٤١,٢٨٠" E	٢٣٠
٣٠°٥٩'٧,٢٢٨" N	٣٢°٥٤'٣٢,١٧٩" E	٢٦٣	٣٠°٥٩'٥١,٦٠٥" N	٣٢°٥٠'٥٩,٣٥٥" E	٢٣١
٣٠°٥٩'٩,٨٥٩" N	٣٢°٥٤'٣٨,٣٢٥" E	٢٦٤	٣٠°٥٩'٥٣,٧٢٠" N	٣٢°٥١'٢٢,٥٧٩" E	٢٣٢
٣٢٨١٧,٢٧ فدان تقريبا			١٤٢٢٧.٧٥٥ م ^٢		المساحة



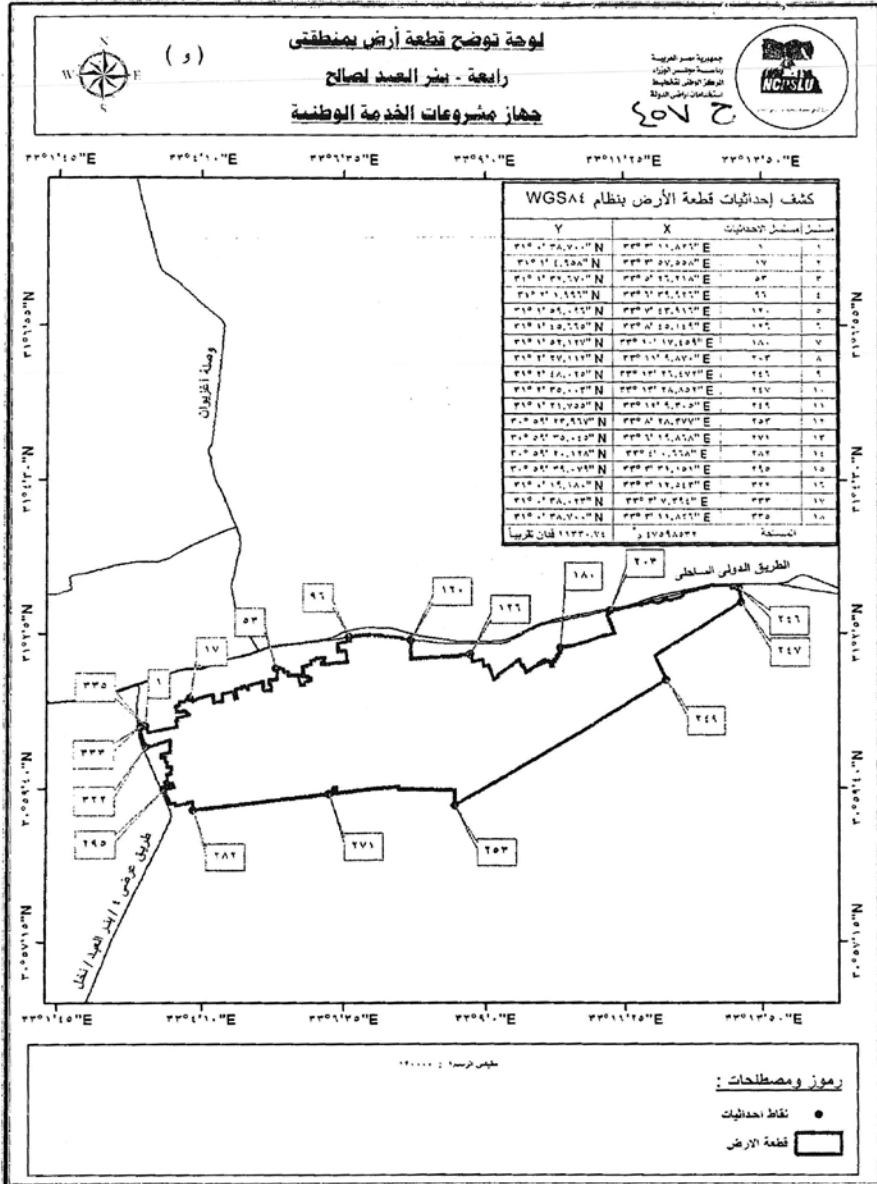
١٩ - ٤٥٧

(٢٣)



٢٠٢٣
٢٠٧ ج

(٢٥)



٤٨ - ٤٤
٤٥٧

(٢٦)

ج ٤٥٧

كشف احداثيات بنظام WGS ٨٤ لقطعة أرض بمنطقتي رابعة وبنر العبد					
صالح جهاز مشروعات الخدمة الوطنية					
Y	X	ممثل	Y	X	ممثل
٣١° ١' ٢٢.٢٥٨" N	٢٣° ٥' ٢٧.١٣١" E	٥١	٣١° ٠' ٢٨.٧٠٠" N	٢٣° ٣' ١١.٨٢٦" E	١
٣١° ١' ٢٩.٠٧٧" N	٢٣° ٥' ٢٦.٥٨٢" E	٥٢	٣١° ٠' ٣٨.٩٤٥" N	٢٣° ٣' ١٣.٤٣٤" E	٢
٣١° ١' ٣٢.٦٧٠" N	٢٣° ٥' ٢٦.٢١٨" E	٥٣	٣١° ٠' ٣٢.٦٦٣" N	٢٣° ٣' ١٤.٨٢٠" E	٣
٣١° ١' ٣٢.٢٨١" N	٢٣° ٥' ٢٩.٩٤٤" E	٥٤	٣١° ٠' ٣٧.٧٧٣" N	٢٣° ٣' ١٤.٣٤٠" E	٤
٣١° ١' ٣١.٩٧٤" N	٢٣° ٥' ٣٠.٤٥٢" E	٥٥	٣١° ٠' ٤٣.٤٤٠" N	٢٣° ٣' ١٤.٠٩٩" E	٥
٣١° ١' ٣٢.٢٨٤" N	٢٣° ٥' ٣٣.٠٠٠" E	٥٦	٣١° ٠' ٤٣.٧٣٦" N	٢٣° ٣' ١٥.٠٥٣" E	٦
٣١° ١' ٢٨.٤١٦" N	٢٣° ٥' ٣٤.١٠٤" E	٥٧	٣١° ٠' ٤٤.٥٤٧" N	٢٣° ٣' ١٤.٨٨١" E	٧
٣١° ١' ٢٨.٨٧٥" N	٢٣° ٥' ٣٧.٧٣٥" E	٥٨	٣١° ٠' ٤٦.١٣٤" N	٢٣° ٣' ١٤.٥٥٥" E	٨
٣١° ١' ٢٥.٨٤٧" N	٢٣° ٥' ٣٨.١٢٧" E	٥٩	٣١° ٠' ٤٨.٩٥٣" N	٢٣° ٣' ١٦.٩٩٧" E	٩
٣١° ١' ٢٥.٠٠٨" N	٢٣° ٥' ٣٩.٥٧٨" E	٦٠	٣١° ٠' ٥٢.٦٨٢" N	٢٣° ٣' ١٦.٩٥٤" E	١٠
٣١° ١' ٢٦.١٩٠" N	٢٣° ٥' ٤٧.٥٣٦" E	٦١	٣١° ٠' ٥١.٧٨١" N	٢٣° ٣' ١٤.٥٦٦" E	١١
٣١° ١' ٢٥.٠٧٧" N	٢٣° ٥' ٤٧.٩٠٣" E	٦٢	٣١° ٠' ٥٧.٠٤٦" N	٢٣° ٣' ١٤.٧٥١" E	١٢
٣١° ١' ١٦.٤٦٥" N	٢٣° ٥' ٥٠.٧٣٢" E	٦٣	٣١° ٠' ٥٧.٤٥٢" N	٢٣° ٣' ١٦.٨٢٨" E	١٣
٣١° ١' ١٧.٥٢٥" N	٢٣° ٥' ٥٥.١٤٩" E	٦٤	٣١° ٠' ٠٠.٨٠٠" N	٢٣° ٣' ١٦.٦٨٠" E	١٤
٣١° ١' ١٨.٩٦٥" N	٢٣° ٥' ٥٤.٦١٤" E	٦٥	٣١° ٠' ١.٤٩٩" N	٢٣° ٣' ١٤.١٠٥" E	١٥
٣١° ١' ٢١.١٧٢" N	٢٣° ٦' ٠.٧٦٧" E	٦٦	٣١° ٠' ٣.٨٦٦" N	٢٣° ٣' ١٤.٩٤٤" E	١٦
٣١° ١' ٢٣.٨٠٥" N	٢٣° ٦' ١.٤٤٤" E	٦٧	٣١° ٠' ٤.٩٥٨" N	٢٣° ٣' ١٥.٥٥٨" E	١٧
٣١° ١' ٢٣.٦٧٩" N	٢٣° ٥' ٥٧.٧٨٨" E	٦٨	٣١° ٠' ١٦.٠٠٠" N	٢٣° ٣' ١٦.٠٩٣" E	١٨
٣١° ١' ٢٥.٠٧٥" N	٢٣° ٥' ٥٧.٩٣٩" E	٦٩	٣١° ٠' ١٤.٦٨٤" N	٢٣° ٣' ١٧.٥٢٣" E	١٩
٣١° ١' ٢٤.٦١٨" N	٢٣° ٥' ٥٢.١٨٨" E	٧٠	٣١° ٠' ١٤.٩٧٠" N	٢٣° ٣' ١٨.٧٤٩" E	٢٠
٣١° ١' ٢٦.١١٤" N	٢٣° ٥' ٥١.٩٨٠" E	٧١	٣١° ٠' ١٥.٨٨٣" N	٢٣° ٣' ١٤.٥٣٦" E	٢١
٣١° ١' ٢٧.٥٦٦" N	٢٣° ٥' ٥١.٦٦٧" E	٧٢	٣١° ٠' ١٧.٤٤٠" N	٢٣° ٣' ١٦.٠٦٨" E	٢٢
٣١° ١' ٢٧.٨٢٩" N	٢٣° ٥' ٥٣.٨٧٥" E	٧٣	٣١° ٠' ٠٠.٥٣٣" N	٢٣° ٣' ٢٢.٣٠٠" E	٢٣
٣١° ١' ٣١.١٥٧" N	٢٣° ٥' ٥٢.٥٦٢" E	٧٤	٣١° ٠' ١.٥٨٢" N	٢٣° ٣' ٢٦.٨٨٧" E	٢٤
٣١° ١' ٣١.٠٧٤" N	٢٣° ٥' ٥٢.٣٠٤" E	٧٥	٣١° ٠' ١.٥٢٧" N	٢٣° ٣' ٢٦.٥٨٧" E	٢٥
٣١° ١' ٣٣.٩٣٢" N	٢٣° ٥' ٥١.٩٦٠" E	٧٦	٣١° ٠' ١.٤٤٦" N	٢٣° ٣' ٢٠.١٩٩" E	٢٦
٣١° ١' ٣٤.٣٣٧" N	٢٣° ٥' ٥٦.٩٨٨" E	٧٧	٣١° ٠' ١٠.٥٨٨" N	٢٣° ٣' ٢٢.٩٠٨" E	٢٧
٣١° ١' ٣٥.٣٥٦" N	٢٣° ٥' ٥٧.٠٠٠" E	٧٨	٣١° ٠' ١٤.١٠٩" N	٢٣° ٣' ٢٢.٩٨٨" E	٢٨
٣١° ١' ٣٥.٧٤٤" N	٢٣° ٥' ٥٧.٠١٤" E	٧٩	٣١° ٠' ١٤.٤٠٨" N	٢٣° ٣' ٢٦.٥١٦" E	٢٩
٣١° ١' ٣٦.٤٣٩" N	٢٣° ٦' ١.٨٠٦" E	٨٠	٣١° ٠' ١٢.٧٨٩" N	٢٣° ٣' ٤٤.٧٨١" E	٣٠
٣١° ١' ٣٩.٦٤١" N	٢٣° ٦' ٠.٩٩٨" E	٨١	٣١° ٠' ١٣.٢٥٥" N	٢٣° ٣' ٤٨.١٦٨" E	٣١
٣١° ١' ٤٠.٤٤٣" N	٢٣° ٦' ٥.٦٢٧" E	٨٢	٣١° ٠' ١٣.٧٢٧" N	٢٣° ٣' ٥١.٦٠٠" E	٣٢
٣١° ١' ٤١.٥٣٩" N	٢٣° ٦' ٥.٤٦٦" E	٨٣	٣١° ٠' ١٥.٥١٥" N	٢٣° ٣' ٥١.١٩١" E	٣٣
٣١° ١' ٤٢.٥٥١" N	٢٣° ٦' ١٥.٣١١" E	٨٤	٣١° ٠' ١٦.٠٨٢" N	٢٣° ٣' ٥٤.٠٠٠" E	٣٤
٣١° ١' ٤٠.٧٢٦" N	٢٣° ٦' ١٤.٨٤٧" E	٨٥	٣١° ٠' ١٤.٧٦٠" N	٢٣° ٣' ٥٤.٢٠٠" E	٣٥
٣١° ١' ٣٧.٩٦٥" N	٢٣° ٦' ١٤.٢٧٠" E	٨٦	٣١° ٠' ١٤.٧٠٥" N	٢٣° ٣' ٥٦.٨٢١" E	٣٦
٣١° ١' ٣٧.٧٤١" N	٢٣° ٦' ١٦.٨٥٠" E	٨٧	٣١° ٠' ١٢.٩١٠" N	٢٣° ٣' ٥٦.٩٥٧" E	٣٧
٣١° ١' ٣٦.٣٠٧" N	٢٣° ٦' ١٦.٩٣٠" E	٨٨	٣١° ٠' ١٢.٩٦٣" N	٢٣° ٣' ٥٨.٣٠٤" E	٣٨
٣١° ١' ٣٧.٠٤٤" N	٢٣° ٦' ٢٠.٤٣١" E	٨٩	٣١° ٠' ١٦.٧٧٧" N	٢٣° ٣' ٥٨.٢٧٠" E	٣٩
٣١° ١' ٣٧.٤٥١" N	٢٣° ٦' ٢٥.١٢٢" E	٩٠	٣١° ٠' ١٧.٠٤٤" N	٢٣° ٥' ١.١٥٢" E	٤٠
٣١° ١' ٣٨.٢٣٣" N	٢٣° ٦' ٢٨.٦٨٣" E	٩١	٣١° ٠' ١٧.٤٨٤" N	٢٣° ٥' ١.١١٥" E	٤١
٣١° ١' ٤٩.١٩٥" N	٢٣° ٦' ٣٦.٣٥٥" E	٩٢	٣١° ٠' ١٩.١٥٨" N	٢٣° ٥' ٩.٥٥٨" E	٤٢
٣١° ١' ٤٨.٢١٦" N	٢٣° ٦' ٢٨.٧٤٥" E	٩٣	٣١° ٠' ١٩.٨٠٢" N	٢٣° ٥' ١٢.٦٥٦" E	٤٣
٣١° ١' ٥٥.٩١٧" N	٢٣° ٦' ٢٧.٩٠٦" E	٩٤	٣١° ٠' ١٦.٥٧٣" N	٢٣° ٥' ١٣.٢٩٦" E	٤٤
٣١° ١' ٥٨.١٨٦" N	٢٣° ٦' ٤١.١٢٩" E	٩٥	٣١° ٠' ١٦.٦٥٨" N	٢٣° ٥' ٢١.٥٥٦" E	٤٥
٣١° ٢' ١.٩٩٦" N	٢٣° ٦' ٣٩.٩٢٦" E	٩٦	٣١° ٠' ١٥.٤٣٥" N	٢٣° ٥' ٢٠.٨٥٦" E	٤٦
٣١° ٢' ٢.١٧٣" N	٢٣° ٦' ٤١.٣٨٧" E	٩٧	٣١° ٠' ١٧.٤٨٦" N	٢٣° ٥' ٢٠.٣٦٤" E	٤٧
٣١° ٢' ٢.٧٢٨" N	٢٣° ٦' ٤٥.٥٦٥" E	٩٨	٣١° ٠' ١٧.٢٤٢" N	٢٣° ٥' ١٨.٩٥٦" E	٤٨
٣١° ٢' ٢.٦٤٤" N	٢٣° ٦' ٥٢.٠٠٠" E	٩٩	٣١° ٠' ٢٠.٩٨٩" N	٢٣° ٥' ١٨.٣٦٦" E	٤٩
٣١° ٢' ٤.٠٤٦" N	٢٣° ٦' ٥٦.٨٨٩" E	١٠٠	٣١° ٠' ٢١.٣٩٦" N	٢٣° ٥' ١٨.٢٦٦" E	٥٠



CA ٤٧
٤٥٧

(٢٧)

ج ٤٥٧

كشف إحداثيات بنظام WGS ٨٤ لقطعة أرض بمنطقتي رابعة وبنر العبد لصالح جهاز مشروعات الخدمة الوطنية

Y	X	مسلسل	Y	X	مسلسل
٣١٥ ١' ٣٥,٩٢١" N	٣٣٥ ٩' ٥٤,٦٥٢" E	١٥١	٣١٥ ٢' ٤,٢٧٢" N	٣٣٥ ٦' ٥٩,٠٧١" E	١٠١
٣١٥ ١' ٣٦,١٧٨" N	٣٣٥ ٩' ٥٤,٥٤٦" E	١٥٢	٣١٥ ٢' ٤,٢٧٠" N	٣٣٥ ٦' ٥٩,٥٧٥" E	١٠٢
٣١٥ ١' ٣٧,٢٥٤" N	٣٣٥ ٩' ٥٤,١٠١" E	١٥٣	٣١٥ ٢' ٤,٢٦٥" N	٣٣٥ ٧' ١,٥٢٢" E	١٠٣
٣١٥ ١' ٣٧,٨٢٢" N	٣٣٥ ٩' ٥٢,٦٥٧" E	١٥٤	٣١٥ ٢' ٤,٢٦٠" N	٣٣٥ ٧' ٢,٥٨٩" E	١٠٤
٣١٥ ١' ٣٨,٢٢١" N	٣٣٥ ٩' ٥١,٥٧٨" E	١٥٥	٣١٥ ٢' ٢,٨١٨" N	٣٣٥ ٧' ٦,٧٩٤" E	١٠٥
٣١٥ ١' ٣٨,٦٦٦" N	٣٣٥ ٩' ٥٧,٥٣٧" E	١٥٦	٣١٥ ٢' ٢,٦٠٤" N	٣٣٥ ٧' ٩,٤٧٤" E	١٠٦
٣١٥ ١' ٣٨,٢٤٧" N	٣٣٥ ٩' ٥٧,٦٨٦" E	١٥٧	٣١٥ ٢' ٢,٥٠٣" N	٣٣٥ ٧' ١٠,٢٩٦" E	١٠٧
٣١٥ ١' ٣٦,٥٨٩" N	٣٣٥ ٩' ٥٨,٢٧١" E	١٥٨	٣١٥ ٢' ٢,٠٩٦" N	٣٣٥ ٧' ١٤,٠٥٩" E	١٠٨
٣١٥ ١' ٣٧,١٥٧" N	٣٣٥ ٩' ٥٩,٤٣٠" E	١٥٩	٣١٥ ٢' ٢,٧٨٤" N	٣٣٥ ٧' ١٦,٩٠٦" E	١٠٩
٣١٥ ١' ٣٩,٣٦٤" N	٣٣٥ ٩' ٥٩,٣٨٦" E	١٦٠	٣١٥ ٢' ٢,٥١٠" N	٣٣٥ ٧' ١٩,٤٠٤" E	١١٠
٣١٥ ١' ٣٩,٤٨٩" N	٣٣٥ ٩' ٥٩,٣٥١" E	١٦١	٣١٥ ٢' ٢,٢٩٦" N	٣٣٥ ٧' ٢٢,١٧٣" E	١١١
٣١٥ ١' ٤٠,٤٠٤" N	٣٣٥ ١٠' ٠,٤٦١" E	١٦٢	٣١٥ ٢' ٢,١٨٨" N	٣٣٥ ٧' ٢٥,٥٧٧" E	١١٢
٣١٥ ١' ٤٠,٧٤١" N	٣٣٥ ١٠' ١,٥٥٣" E	١٦٣	٣١٥ ٢' ٢,١٧٤" N	٣٣٥ ٧' ٢٧,٢٩٥" E	١١٣
٣١٥ ١' ٣٨,٨٠٠" N	٣٣٥ ١٠' ٢,٢٣٢" E	١٦٤	٣١٥ ٢' ١,٥١١" N	٣٣٥ ٧' ٢٨,٧٩١" E	١١٤
٣١٥ ١' ٣٩,٨٧٤" N	٣٣٥ ١٠' ٥,٦٨٠" E	١٦٥	٣١٥ ٢' ١,١٧٠" N	٣٣٥ ٧' ٣١,٢٨٧" E	١١٥
٣١٥ ١' ٣٤,٣٥٠" N	٣٣٥ ١٠' ٦,٨٨٧" E	١٦٦	٣١٥ ٢' ٠,٨١٣" N	٣٣٥ ٧' ٣٤,٧١٥" E	١١٦
٣١٥ ١' ٣٤,٩٧٨" N	٣٣٥ ١٠' ١٠,١١٤" E	١٦٧	٣١٥ ٢' ٠,١٨٩" N	٣٣٥ ٧' ٣٤,٧٨٨" E	١١٧
٣١٥ ١' ٣٦,٢٠٣" N	٣٣٥ ١٠' ٩,٨١٢" E	١٦٨	٣١٥ ١' ٥٩,٢٧٩" N	٣٣٥ ٧' ٤١,٠٤٤" E	١١٨
٣١٥ ١' ٣٨,٨٣٧" N	٣٣٥ ١٠' ٩,٢٣١" E	١٦٩	٣١٥ ١' ٥٩,١٩٣" N	٣٣٥ ٧' ٤٢,٩٩٩" E	١١٩
٣١٥ ١' ٣٩,٣٨٤" N	٣٣٥ ١٠' ١١,٥٧٥" E	١٧٠	٣١٥ ١' ٥٩,٠٦٦" N	٣٣٥ ٧' ٤٣,٩٦٦" E	١٢٠
٣١٥ ١' ٤١,٠١٥" N	٣٣٥ ١٠' ١١,٩٨٧" E	١٧١	٣١٥ ١' ٥٧,١٣٢" N	٣٣٥ ٧' ٤٣,٨٦٨" E	١٢١
٣١٥ ١' ٤١,٦٤٣" N	٣٣٥ ١٠' ١٣,٦٦٢" E	١٧٢	٣١٥ ١' ٤١,٥٣٣" N	٣٣٥ ٧' ٤٣,٦٤٣" E	١٢٢
٣١٥ ١' ٤٤,٢٣٦" N	٣٣٥ ١٠' ١٢,٨٨٥" E	١٧٣	٣١٥ ١' ٤١,٧٨١" N	٣٣٥ ٧' ٤٣,٩١٦" E	١٢٣
٣١٥ ١' ٤٤,٢٤٣" N	٣٣٥ ١٠' ١٥,٢٤٨" E	١٧٤	٣١٥ ١' ٤٣,٨٩٦" N	٣٣٥ ٧' ٤٣,٩٠٦" E	١٢٤
٣١٥ ١' ٤٦,١٦٦" N	٣٣٥ ١٠' ١٤,٧٤٠" E	١٧٥	٣١٥ ١' ٤٤,٨٨٦" N	٣٣٥ ٨' ٤٣,٠٣٢" E	١٢٥
٣١٥ ١' ٤٦,٤٧٩" N	٣٣٥ ١٠' ١٦,١٤٤" E	١٧٦	٣١٥ ١' ٤٥,٦٦٥" N	٣٣٥ ٨' ٤٥,١٤٩" E	١٢٦
٣١٥ ١' ٤٧,٥١٨" N	٣٣٥ ١٠' ١٧,٢٠٩" E	١٧٧	٣١٥ ١' ٤٥,٦٥٢" N	٣٣٥ ٨' ٤٥,١٥٢" E	١٢٧
٣١٥ ١' ٤٩,٠٥٣" N	٣٣٥ ١٠' ١٥,٩٠٢" E	١٧٨	٣١٥ ١' ٣٨,٨٠٦" N	٣٣٥ ٨' ٤٧,١٦٤" E	١٢٨
٣١٥ ١' ٥٠,٥١٤" N	٣٣٥ ١٠' ١٨,١٨٩" E	١٧٩	٣١٥ ١' ٣٩,٩٣٧" N	٣٣٥ ٨' ٥٢,٩٥٨" E	١٢٩
٣١٥ ١' ٥٢,١٢٧" N	٣٣٥ ١٠' ١٧,٤٥٩" E	١٨٠	٣١٥ ١' ٣٩,٩٢٨" N	٣٣٥ ٨' ٥٢,٩٦٦" E	١٣٠
٣١٥ ١' ٥٢,٩٤٣" N	٣٣٥ ١٠' ٢٧,١٥٢" E	١٨١	٣١٥ ١' ٤٠,٠٦٠" N	٣٣٥ ٨' ٥٦,٩٠٧" E	١٣١
٣١٥ ١' ٥٢,٥٤٣" N	٣٣٥ ١٠' ٢٧,٥٨٥" E	١٨٢	٣١٥ ١' ٣٤,١٧٨" N	٣٣٥ ٨' ٥٧,٩٤٨" E	١٣٢
٣١٥ ١' ٥٤,٥٥١" N	٣٣٥ ١٠' ٢٢,٣٣٢" E	١٨٣	٣١٥ ١' ٣٥,٢٦٧" N	٣٣٥ ٩' ٠٠,٩٨٧" E	١٣٣
٣١٥ ١' ٥٥,٨٣٨" N	٣٣٥ ١٠' ٢٧,٧٨١" E	١٨٤	٣١٥ ١' ٢٢,٢٤٥" N	٣٣٥ ٩' ٠٢,٧٩٣" E	١٣٤
٣١٥ ١' ٥٧,٨٧٤" N	٣٣٥ ١٠' ٤١,٩٦٣" E	١٨٥	٣١٥ ١' ٢٢,٠٦٥" N	٣٣٥ ٩' ٠٥,٩٨٨" E	١٣٥
٣١٥ ١' ٥٧,٠٠٠" N	٣٣٥ ١٠' ٤٢,٠٣٢" E	١٨٦	٣١٥ ١' ٢٤,٥٤٧" N	٣٣٥ ٩' ١٢,٩٤٤" E	١٣٦
٣١٥ ٢' ٢,٧٠٢" N	٣٣٥ ١١' ٢,٢١١" E	١٨٧	٣١٥ ١' ٢٥,٠٨٨" N	٣٣٥ ٩' ١٢,٦٦٩" E	١٣٧
٣١٥ ٢' ٢,٨٤٩" N	٣٣٥ ١١' ٢,٤٧٤" E	١٨٨	٣١٥ ١' ٢٥,٩٢٥" N	٣٣٥ ٩' ١٢,٢٢٩" E	١٣٨
٣١٥ ٢' ٢,١٧٤" N	٣٣٥ ١١' ٤,٢١٩" E	١٨٩	٣١٥ ١' ٢٦,٨٥٦" N	٣٣٥ ٩' ١٣,٦٦٠" E	١٣٩
٣١٥ ٢' ٢,٢٠٨" N	٣٣٥ ١١' ٤,٤٥٩" E	١٩٠	٣١٥ ١' ٣٠,٧٤٨" N	٣٣٥ ٩' ١٩,٣٩٧" E	١٤٠
٣١٥ ٢' ٥,٥٥٨" N	٣٣٥ ١١' ٤,١٩١" E	١٩١	٣١٥ ١' ٣٤,٤٥٩" N	٣٣٥ ٩' ٢٤,٣٥٤" E	١٤١
٣١٥ ٢' ١٣,٠٨٨" N	٣٣٥ ١١' ١١,٠٥١" E	١٩٢	٣١٥ ١' ٤١,٢٣٥" N	٣٣٥ ٩' ٣٤,٨٩٨" E	١٤٢
٣١٥ ٢' ١٥,٥٧٥" N	٣٣٥ ١١' ١٠,٠٢٤" E	١٩٣	٣١٥ ١' ٣٤,٩٦٥" N	٣٣٥ ٩' ٣٧,٠٩٢" E	١٤٣
٣١٥ ٢' ١٧,٨٤٣" N	٣٣٥ ١١' ٩,٠٨٠" E	١٩٤	٣١٥ ١' ٣٥,٢٧٣" N	٣٣٥ ٩' ٣٨,٥٧٤" E	١٤٤
٣١٥ ٢' ١٩,٨٢١" N	٣٣٥ ١١' ٨,٢٥٧" E	١٩٥	٣١٥ ١' ٣٥,٢٤٨" N	٣٣٥ ٩' ٣٨,٩٢٧" E	١٤٥
٣١٥ ٢' ٢١,٤٤٣" N	٣٣٥ ١١' ٧,٢٧٣" E	١٩٦	٣١٥ ١' ٣٢,٥٠٦" N	٣٣٥ ٩' ٣٩,٩٣٣" E	١٤٦
٣١٥ ٢' ٢٢,٤٨٦" N	٣٣٥ ١١' ٧,١٤٥" E	١٩٧	٣١٥ ١' ٢٨,١٠٥" N	٣٣٥ ٩' ٤١,٤٢٢" E	١٤٧
٣١٥ ٢' ٢٢,٤٨٦" N	٣٣٥ ١١' ٧,٨١٧" E	١٩٨	٣١٥ ١' ٢٨,٢٤٣" N	٣٣٥ ٩' ٤٢,٠٢٣" E	١٤٨
٣١٥ ٢' ٢٢,٤٥٢" N	٣٣٥ ١١' ٨,٧٠٥" E	١٩٩	٣١٥ ١' ٢٢,٤٣٧" N	٣٣٥ ٩' ٤٨,٧٢٢" E	١٤٩
٣١٥ ٢' ٢٤,٠٠٠" N	٣٣٥ ١١' ٩,٢٣٣" E	٢٠٠	٣١٥ ١' ٣٥,٢٥٠" N	٣٣٥ ٩' ٥٢,٢٨٩" E	١٥٠



CA - CE
٤٥٧

(٢٨)

ج ٤٥٧

كشف احداثيات بنظام WGS 84 لقطعة ارض بمنطقتى رابعة وبنر العبد لصالح جهاز مشروعات الخدمة الوطنية					
Y	X	مسلسل	Y	X	مسلسل
٣٠°٥٩'٥٢.٥٨" N	٣٣°٩'٢١.٠٣٣" E	٢٥١	٣١°٢'٢٥.٧٢٧" N	٣٣°١١'٩.٩٢٠" E	٢٥١
٣٠°٥٩'٢٥.٩٤٣" N	٣٣°٨'٣٢.٠٨٠" E	٢٥٢	٣١°٢'٢٦.٢٣٣" N	٣٣°١١'٩.٧٧١" E	٢٥٢
٣٠°٥٩'٢٣.٩٦٧" N	٣٣°٨'٢٨.٧٧٧" E	٢٥٣	٣١°٢'٢٧.١١٣" N	٣٣°١١'٩.٨٧٠" E	٢٥٣
٣٠°٥٩'٢٦.٣٤٠" N	٣٣°٨'٢٨.٣٦٦" E	٢٥٤	٣١°٢'٢٧.٦٣٧" N	٣٣°١١'١٢.٧١٣" E	٢٥٤
٣٠°٥٩'٣٨.٣٧١" N	٣٣°٨'٢٨.٣١١" E	٢٥٥	٣١°٢'٢٨.٨٧٠" N	٣٣°١١'٢٢.٢٩٨" E	٢٥٥
٣٠°٥٩'٣٩.٤٥٤" N	٣٣°٧'٤٨.٢٦٦" E	٢٥٦	٣١°٢'٢٩.٣٨١" N	٣٣°١١'٢٤.٨٩٤" E	٢٥٦
٣٠°٥٩'٣٨.٩٢٠" N	٣٣°٧'٣٢.٤٧٠" E	٢٥٧	٣١°٢'٣٠.٣٢٣" N	٣٣°١١'٢٩.٠٤٥" E	٢٥٧
٣٠°٥٩'٣٨.٨٧٣" N	٣٣°٧'٣١.٠٨١" E	٢٥٨	٣١°٢'٣٠.٧٥٦" N	٣٣°١١'٣٠.٩٦٣" E	٢٥٨
٣٠°٥٩'٤١.٨٣٤" N	٣٣°٧'٣٢.٨٦٤" E	٢٥٩	٣١°٢'٣٢.٩٧٠" N	٣٣°١١'٤٠.٧٣٨" E	٢٥٩
٣٠°٥٩'٣٩.٩٥٧" N	٣٣°٧'٣٢.٤٧٠" E	٢٦٠	٣١°٢'٣٣.٨٤٩" N	٣٣°١١'٤١.١٠٤" E	٢٦٠
٣٠°٥٩'٣٨.٩١٥" N	٣٣°٧'٥٥.٥٥٨" E	٢٦١	٣١°٢'٣٢.٧٧٩" N	٣٣°١١'٤٢.٤٥٠" E	٢٦١
٣٠°٥٩'٣٨.٨٣٠" N	٣٣°٧'٥٤.٥٣٣" E	٢٦٢	٣١°٢'٣٢.٦١٨" N	٣٣°١١'٤٣.٤٧٣" E	٢٦٢
٣٠°٥٩'٣٨.٥٥٥" N	٣٣°٧'٥١.٣٤٦" E	٢٦٣	٣١°٢'٣٣.٠٦١" N	٣٣°١١'٤٦.٣٩١" E	٢٦٣
٣٠°٥٩'٣٧.٦٧٢" N	٣٣°٧'٤٤.١٠٤" E	٢٦٤	٣١°٢'٣٣.٨١١" N	٣٣°١١'٤٨.٥٥٣" E	٢٦٤
٣٠°٥٩'٣٦.٦٢٢" N	٣٣°٧'٣٤.١٨٥" E	٢٦٥	٣١°٢'٣٤.٠٤٥" N	٣٣°١١'٥٠.٢٢٢" E	٢٦٥
٣٠°٥٩'٣٥.٨٨٠" N	٣٣°٧'٣٧.٥٤٧" E	٢٦٦	٣١°٢'٣٥.٠٤٥" N	٣٣°١١'٥١.٠٠٠" E	٢٦٦
٣٠°٥٩'٤١.٥٣٦" N	٣٣°٧'٢٦.٦٦٧" E	٢٦٧	٣١°٢'٣٥.٨١٠" N	٣٣°١١'٥٥.٢٣٨" E	٢٦٧
٣٠°٥٩'٤١.٣١٢" N	٣٣°٧'٢٣.٧٧٤" E	٢٦٨	٣١°٢'٣٥.٠٩٤" N	٣٣°١١'٥٦.٦٣٥" E	٢٦٨
٣٠°٥٩'٣٩.٣٤٥" N	٣٣°٧'٢٤.٠٠٨" E	٢٦٩	٣١°٢'٣٥.٠٣٤" N	٣٣°١١'٥٦.٨١٧" E	٢٦٩
٣٠°٥٩'٣٥.٥٤٣" N	٣٣°٧'٢٤.٥٤٩" E	٢٧٠	٣١°٢'٣٤.٦٥١" N	٣٣°١١'٥٧.٩٧٥" E	٢٧٠
٣٠°٥٩'٣٥.٠٤٥" N	٣٣°٧'١٩.٨٦٨" E	٢٧١	٣١°٢'٣٤.٤٣٤" N	٣٣°١١'٥٨.٦٨٧" E	٢٧١
٣٠°٥٩'٣٤.٠٣١" N	٣٣°٧'١٠.٠٠٥" E	٢٧٢	٣١°٢'٣٤.٤٣٦" N	٣٣°١١'٥٨.٥٤٤" E	٢٧٢
٣٠°٥٩'٣٢.٨٠١" N	٣٣°٧'٠٨.٧٥٠" E	٢٧٣	٣١°٢'٣٤.٥٨١" N	٣٣°١١'٥٩.٤٨٦" E	٢٧٣
٣٠°٥٩'٣٢.٧٦٥" N	٣٣°٧'٠٨.٣٨٢" E	٢٧٤	٣١°٢'٣٤.٤٨٣" N	٣٣°١٢'٠٠.٤٣٣" E	٢٧٤
٣٠°٥٩'٣٠.٣٢٤" N	٣٣°٧'٣٥.٧٢٣" E	٢٧٥	٣١°٢'٣٥.٥٦٦" N	٣٣°١٢'٠٤.١٠٠" E	٢٧٥
٣٠°٥٩'٢٨.٦٤٢" N	٣٣°٧'١٩.٧٨٩" E	٢٧٦	٣١°٢'٣٥.٧٧٧" N	٣٣°١٢'٠٦.٣٠٠" E	٢٧٦
٣٠°٥٩'٢٧.٠١٩" N	٣٣°٧'٥٤.٧٥٣" E	٢٧٧	٣١°٢'٣٧.٠٦٥" N	٣٣°١٢'٠٨.٥٣٣" E	٢٧٧
٣٠°٥٩'٢٥.٢٧٦" N	٣٣°٧'٤٨.٨٨٩" E	٢٧٨	٣١°٢'٣٧.٣٤٧" N	٣٣°١٢'٠٩.٣٨٦" E	٢٧٨
٣٠°٥٩'٢٣.٩٦٠" N	٣٣°٧'٣٦.٠١٨" E	٢٧٩	٣١°٢'٣٧.١٠٩" N	٣٣°١٢'١١.٦٢٨" E	٢٧٩
٣٠°٥٩'٢٢.٥١٦" N	٣٣°٧'٢٢.٥٥٩" E	٢٨٠	٣١°٢'٣٧.٠٩٠" N	٣٣°١٢'١٢.٨٠٨" E	٢٨٠
٣٠°٥٩'٢٠.٧٨٠" N	٣٣°٧'٢٢.٢٢٦" E	٢٨١	٣١°٢'٣٧.٠٧١" N	٣٣°١٢'١٤.١٣٧" E	٢٨١
٣٠°٥٩'٢٠.١٢٨" N	٣٣°٧'١٦.٦٦٨" E	٢٨٢	٣١°٢'٣٧.١٦٣" N	٣٣°١٢'١٥.٠٨٨" E	٢٨٢
٣٠°٥٩'٢٠.٠٦٦" N	٣٣°٧'١٠.٠٩٠" E	٢٨٣	٣١°٢'٣٧.٥٥٧" N	٣٣°١٢'١٦.٥٥٨" E	٢٨٣
٣٠°٥٩'٢٨.٢٩٥" N	٣٣°٧'٥٩.٧٧٧" E	٢٨٤	٣١°٢'٣٧.٩٨٥" N	٣٣°١٢'١٨.١٥٨" E	٢٨٤
٣٠°٥٩'٢٧.٥٥٠" N	٣٣°٧'٥٤.٨٥٣" E	٢٨٥	٣١°٢'٣٨.٧٠٧" N	٣٣°١٢'٢٢.٨١٣" E	٢٨٥
٣٠°٥٩'٢٦.٢٩٣" N	٣٣°٧'٥٥.٠٦٤" E	٢٨٦	٣١°٢'٣٩.١٨٣" N	٣٣°١٢'٢٤.١٦٧" E	٢٨٦
٣٠°٥٩'٢٤.٥٢٦" N	٣٣°٧'٤٣.٥٤٤" E	٢٨٧	٣١°٢'٣٩.٦١٥" N	٣٣°١٢'٢٤.٩٥١" E	٢٨٧
٣٠°٥٩'٢٧.٠٢٤" N	٣٣°٧'٤٢.٧٧٧" E	٢٨٨	٣١°٢'٤٠.١٤١" N	٣٣°١٢'٢٥.٦٠٢" E	٢٨٨
٣٠°٥٩'٢٦.٠٠٠" N	٣٣°٧'٣٧.٢٦١" E	٢٨٩	٣١°٢'٤١.٥٩٩" N	٣٣°١٢'٢٧.٠٠٠" E	٢٨٩
٣٠°٥٩'٢٦.٥٥٣" N	٣٣°٧'٣٧.٠١٥" E	٢٩٠	٣١°٢'٤٢.٩٢٣" N	٣٣°١٢'٢٨.٥١٢" E	٢٩٠
٣٠°٥٩'٣١.٦٧٦" N	٣٣°٧'٣٤.٧١٢" E	٢٩١	٣١°٢'٤٣.٦٦٥" N	٣٣°١٢'٢٨.٩٥٥" E	٢٩١
٣٠°٥٩'٣٥.٣٥٧" N	٣٣°٧'٣٣.٢٦١" E	٢٩٢	٣١°٢'٤٠.٥٦٦" N	٣٣°١٢'٣٠.٩٦٧" E	٢٩٢
٣٠°٥٩'٣٥.٦٠٨" N	٣٣°٧'٣٢.٨٢٣" E	٢٩٣	٣١°٢'٤٠.٧٢٣" N	٣٣°١٢'٣١.٥٧١" E	٢٩٣
٣٠°٥٩'٣٧.٣٨١" N	٣٣°٧'٣١.٩٨٤" E	٢٩٤	٣١°٢'٤٠.٧٥٣" N	٣٣°١٢'٣١.٦٧٧" E	٢٩٤
٣٠°٥٩'٣٩.٠٧٩" N	٣٣°٧'٣١.١٥١" E	٢٩٥	٣١°٢'٤٧.٦٠٠" N	٣٣°١٢'٣١.٦٨٨" E	٢٩٥
٣٠°٥٩'٣٩.٣١٩" N	٣٣°٧'٣١.١٨٣" E	٢٩٦	٣١°٢'٤٨.٠٢٥" N	٣٣°١٢'٣١.٤٣٣" E	٢٩٦
٣٠°٥٩'٣٩.٨٧٣" N	٣٣°٧'٣٣.٩٧٤" E	٢٩٧	٣١°٢'٣٥.٠٠٣" N	٣٣°١٢'٣٢.٨٥٢" E	٢٩٧
٣٠°٥٩'٤٢.٣٠٣" N	٣٣°٧'٣٢.٩٦٥" E	٢٩٨	٣١°٢'٤٤.٦٤٦" N	٣٣°١٢'٣٥.٥٦٦" E	٢٩٨
٣٠°٥٩'٤٢.٩٢٨" N	٣٣°٧'٣١.١٨٢" E	٢٩٩	٣١°٢'٤١.٧٥٥" N	٣٣°١٢'٣٤.٣٠٥" E	٢٩٩
٣٠°٥٩'٤٠.٤٤٣" N	٣٣°٧'٣٧.٠١٠" E	٣٠٠	٣٠°٥٩'٥٦.٢٣٦" N	٣٣°١٢'٣٨.٨٦٧" E	٣٠٠



CA-٥٥
٤٥٧

(٢٩)

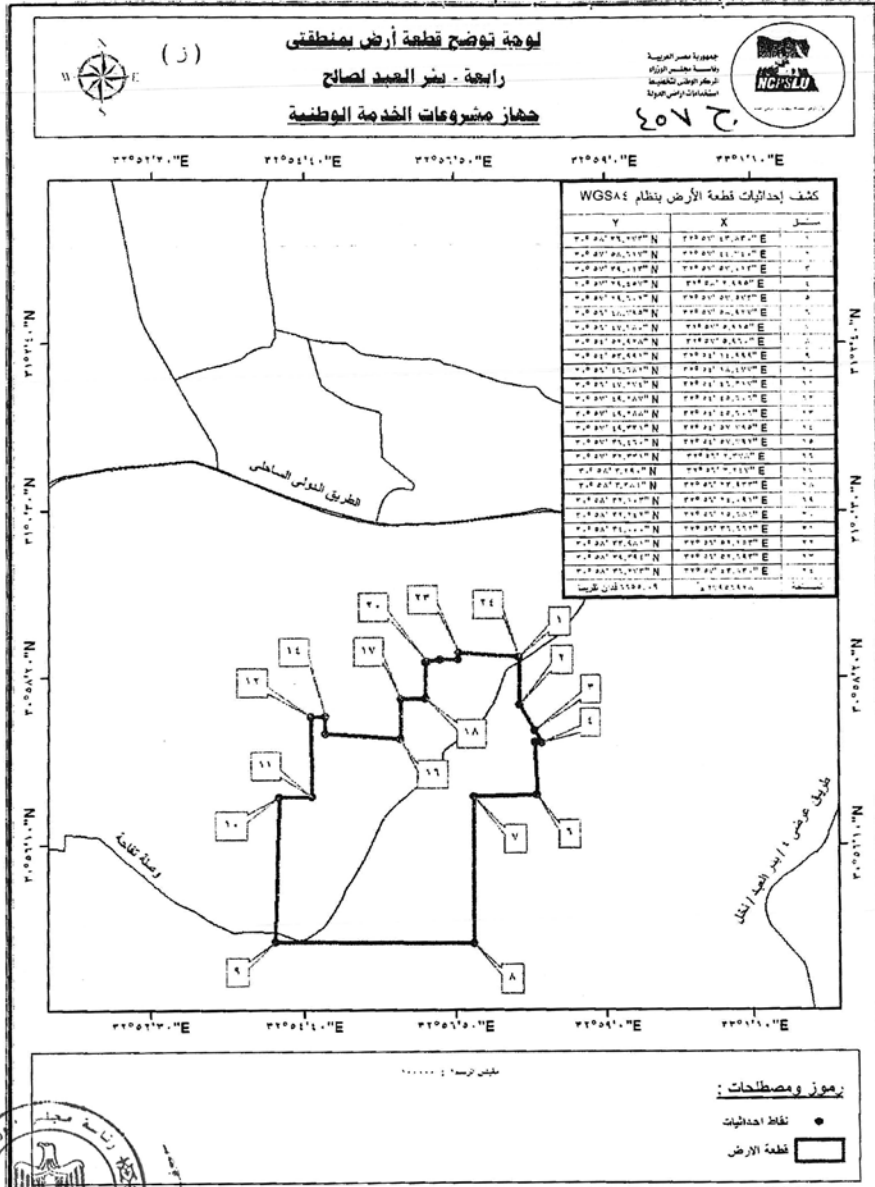
ج ٤٥٧

كشف إحداثيات نظام WGS ٨٤ لقطعة أرض بمنطقتي رابعة وبنر العبد لصالح جهاز مشروعات الخدمة الوطنية					
مستل	X	Y	مستل	X	Y
٣٠١	٣٣٥ ٣' ٤١,٤٨٠" E	٣١٥ ٠' ٢٥,٧٣٤" N	٣١٩	٣٠٥ ٥٩' ٤١,٤٠٦" N	٣٣٥ ٣' ٤١,٤٨٠" E
٣٠٢	٣٣٥ ٣' ٣٩,٧٦٦" E	٣١٥ ٠' ١٩,٣٩١" N	٣٢٠	٣٠٥ ٥٩' ٤٤,١٧٥" N	٣٣٥ ٣' ٣٩,٧٦٦" E
٣٠٣	٣٣٥ ٣' ٣٥,٦٠٠" E	٣١٥ ٠' ٢٠,٣١٠" N	٣٢١	٣٠٥ ٥٩' ٤٤,٢٥٥" N	٣٣٥ ٣' ٣٥,٦٠٠" E
٣٠٤	٣٣٥ ٣' ٣٦,٠٢٨" E	٣١٥ ٠' ١٩,١٨٠" N	٣٢٢	٣٠٥ ٥٩' ٤٣,٠٧٩" N	٣٣٥ ٣' ٣٦,٠٢٨" E
٣٠٥	٣٣٥ ٣' ٣١,٨٧٦" E	٣١٥ ٠' ٢٢,٦٨٤" N	٣٢٣	٣٠٥ ٥٩' ٤٢,٥١٦" N	٣٣٥ ٣' ٣١,٨٧٦" E
٣٠٦	٣٣٥ ٣' ٣١,٣٦٢" E	٣١٥ ٠' ٢٤,٢٢٣" N	٣٢٤	٣٠٥ ٥٩' ٤٦,١٤٢" N	٣٣٥ ٣' ٣١,٣٦٢" E
٣٠٧	٣٣٥ ٣' ٢٤,٨٣٤" E	٣١٥ ٠' ٢٦,٢٤٦" N	٣٢٥	٣٠٥ ٥٩' ٤٧,١٩٩" N	٣٣٥ ٣' ٢٤,٨٣٤" E
٣٠٨	٣٣٥ ٣' ٢٢,٩٠٧" E	٣١٥ ٠' ٢٧,٥٧٣" N	٣٢٦	٣٠٥ ٥٩' ٥٣,٠٦٣" N	٣٣٥ ٣' ٢٢,٩٠٧" E
٣٠٩	٣٣٥ ٣' ٢٧,٨٦٦" E	٣١٥ ٠' ٢٩,٧١٧" N	٣٢٧	٣٠٥ ٥٩' ٥٣,٥٧٦" N	٣٣٥ ٣' ٢٧,٨٦٦" E
٣١٠	٣٣٥ ٣' ٣٨,١٥٤" E	٣١٥ ٠' ٣١,٢٦٩" N	٣٢٨	٣١٥ ٠' ٠,٣٨٧" N	٣٣٥ ٣' ٣٨,١٥٤" E
٣١١	٣٣٥ ٣' ٣٤,٤٦٤" E	٣١٥ ٠' ٣٢,٨١٥" N	٣٢٩	٣١٥ ٠' ٠,١٧٤" N	٣٣٥ ٣' ٣٤,٤٦٤" E
٣١٢	٣٣٥ ٣' ٢٤,١٦٨" E	٣١٥ ٠' ٣٤,٨٠٨" N	٣٣٠	٣١٥ ٠' ٥,١٥٩" N	٣٣٥ ٣' ٢٤,١٦٨" E
٣١٣	٣٣٥ ٣' ٣٢,٥٧١" E	٣١٥ ٠' ٣٦,٠٥٦" N	٣٣١	٣١٥ ٠' ٤,٨٨٠" N	٣٣٥ ٣' ٣٢,٥٧١" E
٣١٤	٣٣٥ ٣' ٣٢,٧٧٣" E	٣١٥ ٠' ٣٧,٢٨٠" N	٣٣٢	٣١٥ ٠' ٩,٥٠٠" N	٣٣٥ ٣' ٣٢,٧٧٣" E
٣١٥	٣٣٥ ٣' ٣١,٥١٨" E	٣١٥ ٠' ٣٨,٠٢٣" N	٣٣٣	٣١٥ ٠' ٩,٣٧٤" N	٣٣٥ ٣' ٣١,٥١٨" E
٣١٦	٣٣٥ ٣' ٢٨,٠٨٤" E	٣١٥ ٠' ٣٨,٣١٩" N	٣٣٤	٣١٥ ٠' ٩,٠٢٩" N	٣٣٥ ٣' ٢٨,٠٨٤" E
٣١٧	٣٣٥ ٣' ٢٨,٠٨٦" E	٣١٥ ٠' ٣٨,٧٠٠" N	٣٣٥	٣١٥ ٠' ١٢,٣١٧" N	٣٣٥ ٣' ٢٨,٠٨٦" E
٣١٨	٣٣٥ ٣' ٣٧,٩٩٠" E	٣١٥ ٠' ٣٨,٧٠٠" N	المساحة	٣١٥ ٠' ١٤,٤٨٢" N	٣٣٥ ٣' ٣٧,٩٩٠" E
	٤٧٥٩٨٥٣٢ م ^٢	١١٣٣٠.٧٤ فدان تقريبا			



٤٧ - ٤٦
٤٥٧

(٣٠)



٤٧ - ٤٨
٤٥٧

(٣١)

ح ٤٥٧

كشف احداثيات بنظام WGS ٨٤ لقطعة أرض بمنطقتي رابعة وبنر العبد لصالح جهاز مشروعات الخدمة الوطنية		
Y	X	مسلسل
٣٠° ٥٨' ٣٦,٢٧٣" N	٣٢° ٥٧' ٤٣,٨٣٠" E	١
٣٠° ٥٧' ٥٨,٦١٧" N	٣٢° ٥٧' ٤٤,٧٤٠" E	٢
٣٠° ٥٧' ٣٩,٠١٣" N	٣٢° ٥٧' ٥٧,٠١٣" E	٣
٣٠° ٥٧' ٢٩,٤٥٧" N	٣٢° ٥٨' ٢,٩٩٥" E	٤
٣٠° ٥٧' ٢٩,٦٠٢" N	٣٢° ٥٧' ٥٧,٥٧٣" E	٥
٣٠° ٥٦' ٤٨,٧٩٥" N	٣٢° ٥٧' ٥٨,٩٢٧" E	٦
٣٠° ٥٦' ٤٧,٧٨٠" N	٣٢° ٥٧' ٥٩,٩١٥" E	٧
٣٠° ٥٤' ٥٢,٩٢٨" N	٣٢° ٥٧' ٥٩,٩١٠" E	٨
٣٠° ٥٤' ٥٣,٩٩١" N	٣٢° ٥٤' ١٤,٩٩٩" E	٩
٣٠° ٥٦' ٤٦,٦٨٢" N	٣٢° ٥٤' ١٨,٤٧٧" E	١٠
٣٠° ٥٦' ٤٧,٢٧٤" N	٣٢° ٥٤' ٤٦,٣١٧" E	١١
٣٠° ٥٧' ٤٩,٢٨٧" N	٣٢° ٥٤' ٤٥,٦٠٦" E	١٢
٣٠° ٥٧' ٤٩,٢٨٨" N	٣٢° ٥٤' ٤٥,٦٠٦" E	١٣
٣٠° ٥٧' ٤٩,٣٣١" N	٣٢° ٥٤' ٥٧,٧٩٥" E	١٤
٣٠° ٥٧' ٣٦,٤٦٠" N	٣٢° ٥٤' ٥٧,٧٩٢" E	١٥
٣٠° ٥٧' ٣٢,٣٣١" N	٣٢° ٥٦' ٢,٣٧٨" E	١٦
٣٠° ٥٨' ٣,٢٩٠" N	٣٢° ٥٦' ٣,٢٤٧" E	١٧
٣٠° ٥٨' ٣,٣٨١" N	٣٢° ٥٦' ٢٣,٩٣٣" E	١٨
٣٠° ٥٨' ٣٢,١٠٣" N	٣٢° ٥٦' ٢٤,٠٩١" E	١٩
٣٠° ٥٨' ٣٢,٢٤٢" N	٣٢° ٥٦' ٢٥,٦٨١" E	٢٠
٣٠° ٥٨' ٣٤,٠٠٠" N	٣٢° ٥٦' ٣٦,٦٦٢" E	٢١
٣٠° ٥٨' ٣٣,٩٨١" N	٣٢° ٥٦' ٥٢,٢٥٣" E	٢٢
٣٠° ٥٨' ٣٩,٣٩٤" N	٣٢° ٥٦' ٥٢,٦٩٣" E	٢٣
٣٠° ٥٨' ٣٦,٢٧٣" N	٣٢° ٥٧' ٤٣,٨٣٠" E	٢٤
٦٦٥٥,٠٩ فدان تقريبا	٢٧٩٥٦٩٢٨ م ^٢	المساحة



CA - CA
٤٥٧

طبعت بالهيئة العامة لشؤون المطابع الأميرية

رئيس مجلس الإدارة

محاسب / أشرف إمام عبد السلام

رقم الإيداع بدار الكتب ٦٥ لسنة ٢٠٢٣

٧٠٩ - ٢٠٢٤/١/١ - ٢٠٢٣/٢٥٦٢٢

